

LEGENDE

Genehmigungsinhalt

- Neuer Terrainverlauf
- Auffüllung
- Abtrag / Abbruch

Orientierungsinhalt

- Sohlenlage gem. Archivplan 1935 (Kraftwerkskanal)
- Bestehendes Terrain
- Neuer Blocksatz
- Neuer Blocksatz mit ingenieurbioologischer Begrünung
- Biogene maschinelle Ufersicherung

ebs Vernetzt Schwyz. **Bezirk I Schwyz** Beilage Nr. 2.11

Revitalisierung Muota
Abschnitt Kraftwerk Brunnen

Auflageprojekt

Querprofile 1:200

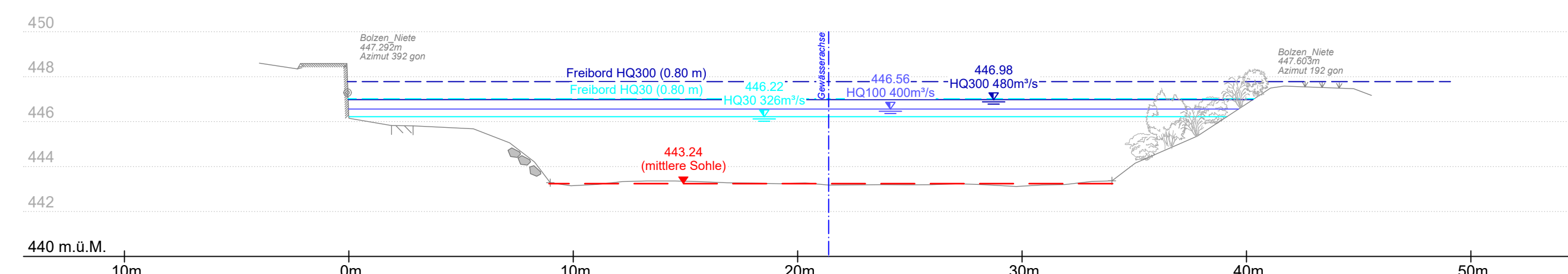
Muota, Teilstrecke 1, km 3.305 - 4.124

INGE Mehrwert Muota
Kisling + Zbinden AG
AquaPlus AG
Dr. von Moos AG
Hunziker, Zarn & Partner AG

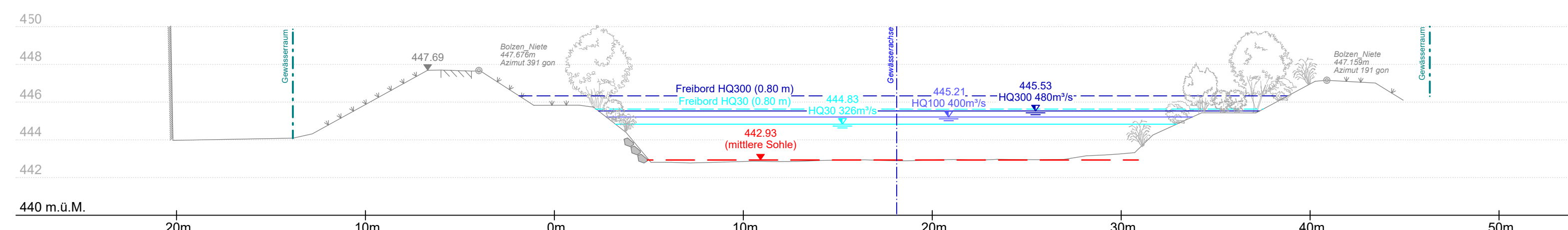
Projekt Nr. **6.460** / Plan Nr. **33.531**
Format **45 / 168**

	Gezeichnet / Revidiert		Geprüft		Freigabe	
	Datum	Visum	Datum	Visum	Datum	Visum
A						
B						
C						
D						
E						

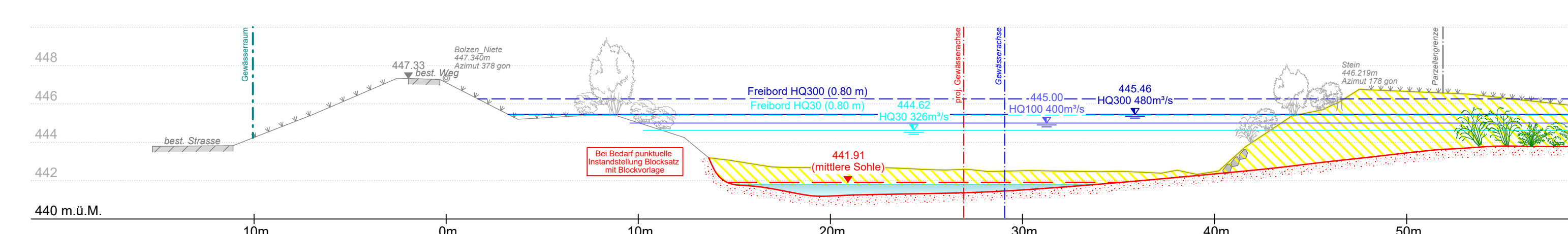
BAFU km 3.205
GEWISS-Adr 3241



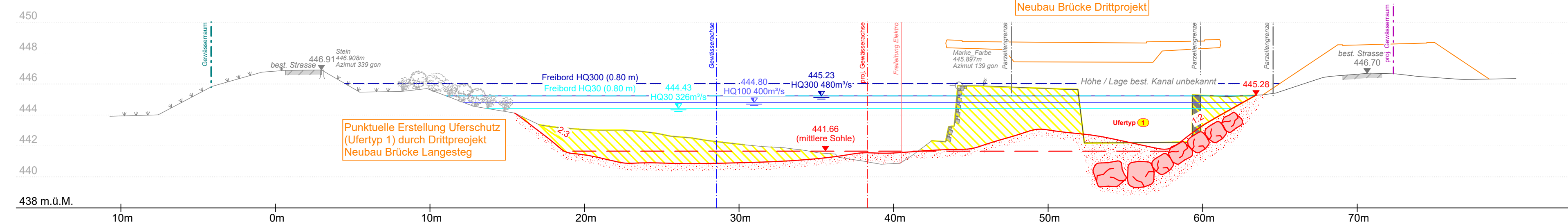
BAFU km 3.305
GEWISS-Adr 3143



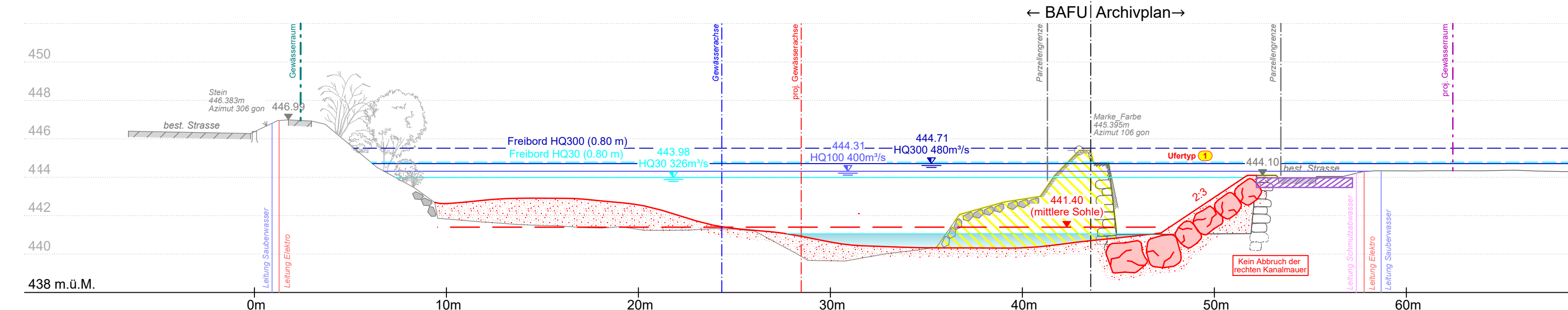
BAFU km 3.411
GEWISS-Adr 3031



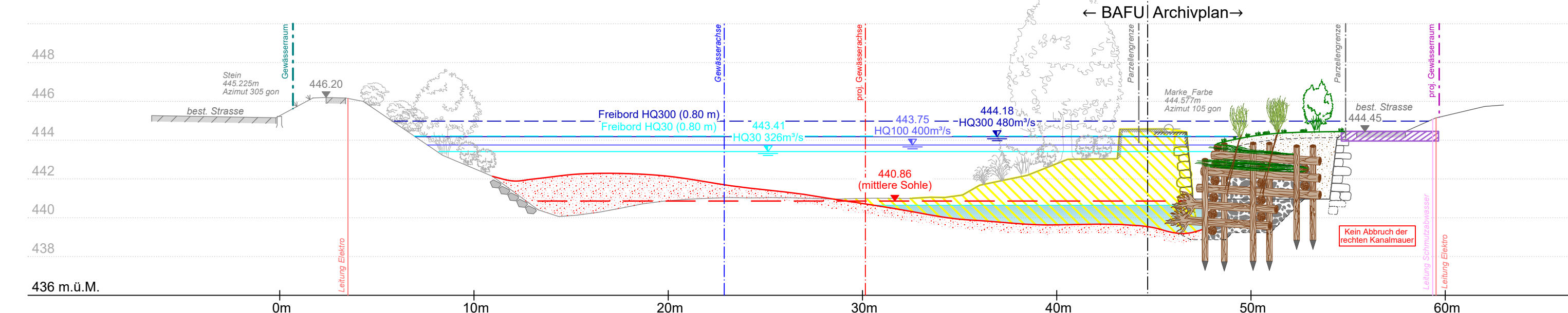
BAFU km 3.486
GEWISS-Adr 2956



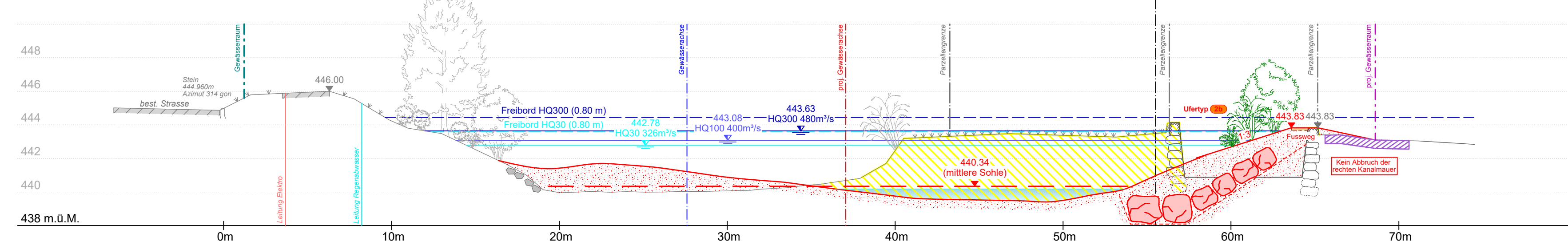
BAFU km 3.567
GEWISS-Adr 2875



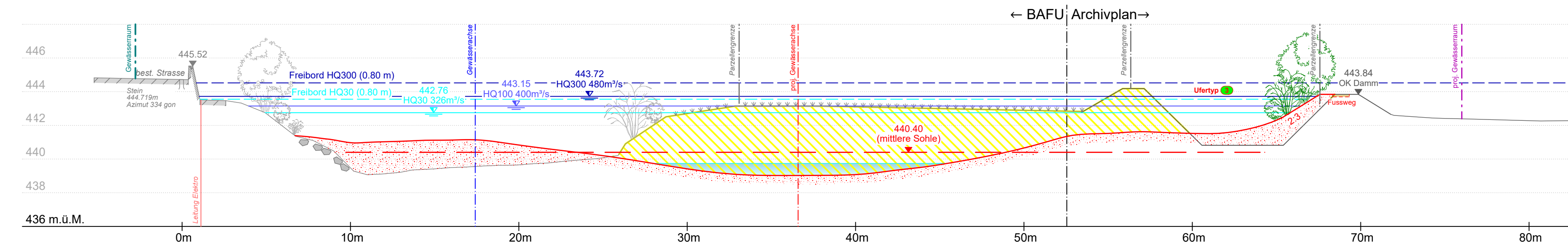
BAFU km 3.678
GEWISS-Adr 2764



BAFU km 3.804
GEWISS-Adr 2641



BAFU km 3.908
GEWISS-Adr 2527



BAFU km 4.009
GEWISS-Adr 2425

