Gemeinde Alpthal

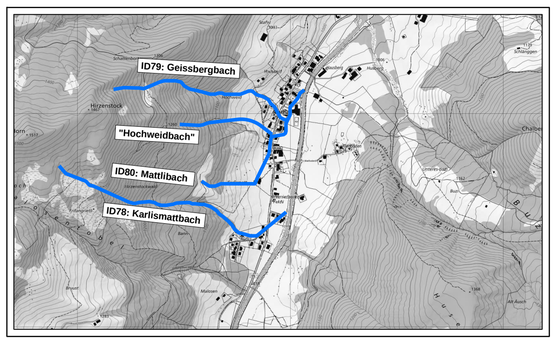

Phase	Bauprojekt		
Bauherr	Bezirk Schwyz		
Objekt	Hochwasserschutz Dorf Alpthal		
Plan	**Übersicht Projekt** Situation 1:1'000	Plan Nr.	1495-0101
		Format	90x74
		Datum / Gezeich.	18.12.2025 / gl
		Datum / Geprüft	18.12.2025 / Bir
Index	Aenderung	Datum / Gezeich.	Datum / Geprüft

F:\daten\1495 HWS Dorf Alpthal\6_plaene_listen\2_plaene\4_Bauprojekt\1495-0100_Situation_Uebersicht_1000.2d

Planunterlagen erstellt mit CAD-Software **Cadwork** Plotdatum: 15.04.2026

bpp INGENIEURE AG
Beratende Ingenieure ETH / SIA / USIC
Hochbau - Tiefbau - Umwelt - Energie

HAUPTSITZ	Industriestrasse 10	6440 Brunnen	fon 041 / 818 50 20
FILIALE	Kobiboden 63	8840 Einsiedeln	fon 055 / 412 36 25
FILIALE	Neuland 3	6460 Altdorf	fon 041 / 500 50 95
FILIALE	Rainstrasse 37	6314 Unterägeri	fon 041 / 811 20 44

www.bpp-ing.ch

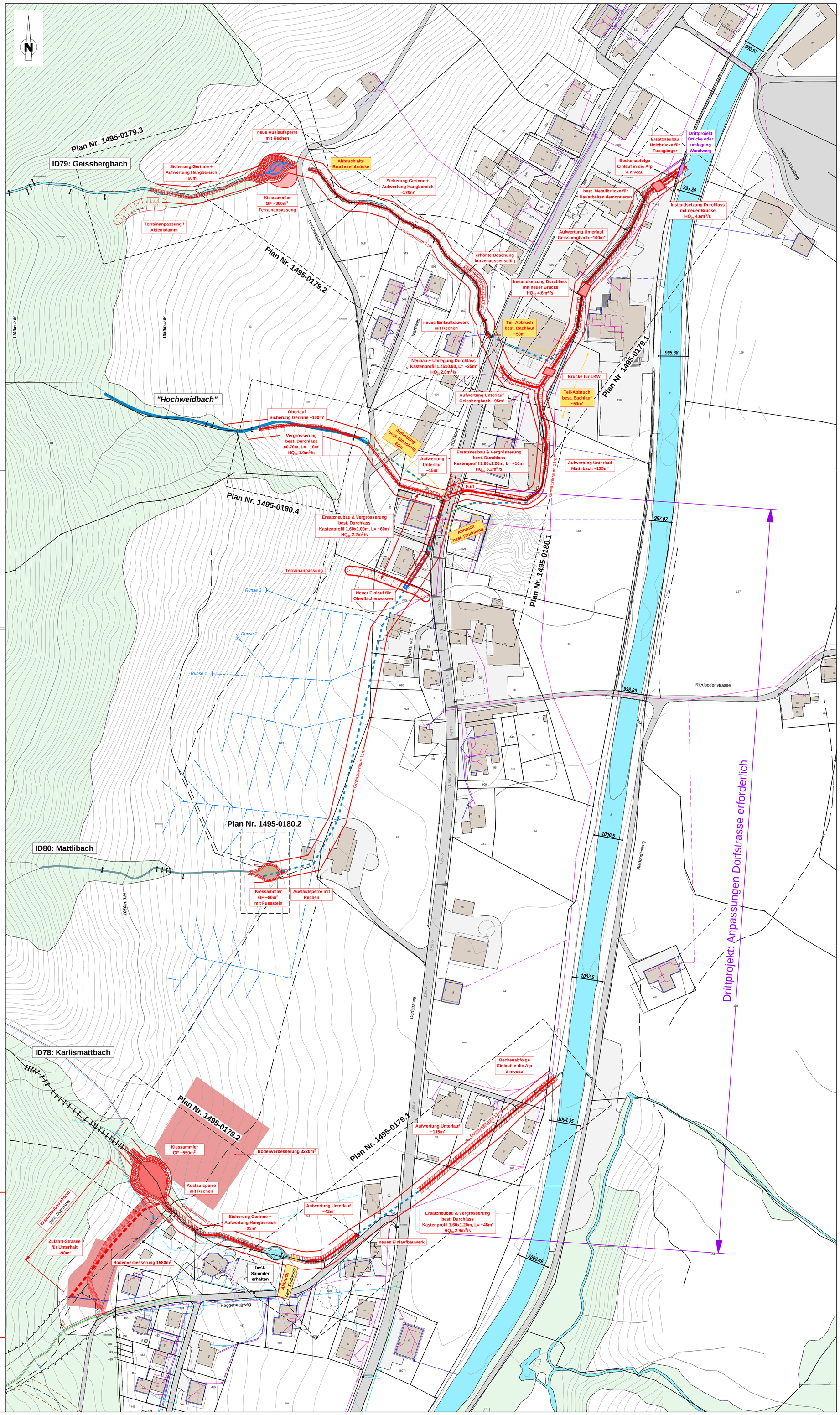

Legende

- Bestand
- best. Gewässer, offen
- best. Gewässer, eingedolt
- altes Rutschgebiet
- best. Wanderwege
- best. Sperren & Schwellen
- Waldfläche gem. AV-Daten
- Projekt, offen
- Projekt, eingedolt
- Gewässerraum
- Abbruch
- best. Schmutzwasserleitung
- best. Meteorwasserleitung
- best. Drainageleitung
- best. Quellwasserleitung Lage unb.
- best. Wasserleitung
- best. Telefonleitung
- best. Stromleitung

NP Geissbergbach 1:50

Oberlauf / Hangbereich

Böschungssicherung:	Sohlensicherung:
Blocksteine formwild, kantig	Schroppen zweilagig
1'000-1'500kg / Stk.	ø0.35m
Alpenkalk, einbetoniert	nicht einbetoniert

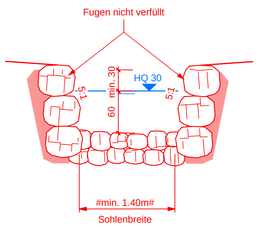

NP Geissbergbach 1:50

Unterlauf

Böschungssicherung:	Sohlensicherung:
Blocksteine formwild, kantig	Bachkies
1'000-1'500kg / Stk.	ø0.20m
Alpenkalk, nicht einbetoniert	nicht einbetoniert

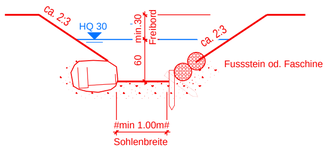

NP Geissbergbach 1:50

Mauer Kirche-Schulhaus

Böschungssicherung:	Sohlensicherung:
Blocksteine formwild, kantig	Bachkies
1'000-1'500kg / Stk.	ø0.20m
Alpenkalk, nicht einbetoniert	nicht einbetoniert

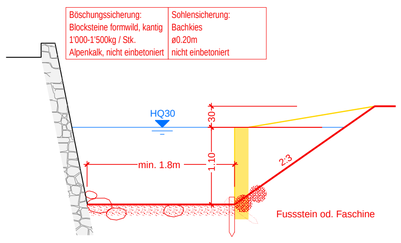

NP Mattlibach 1:50

Unterlauf

Böschungssicherung:	Sohlensicherung:
Blocksteine formwild, kantig	Bachkies
1'000-1'500kg / Stk.	ø0.20m
Alpenkalk, nicht einbetoniert	nicht einbetoniert

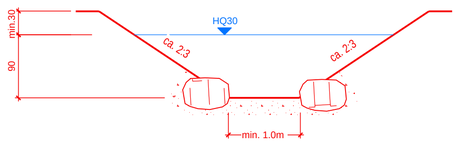

NP Karlismattbach 1:50

Oberlauf / Hangbereich

Böschungssicherung:	Sohlensicherung:
Blocksteine formwild, kantig	Schroppen zweilagig
1'000-1'500kg / Stk.	ø0.25m - 0.35m
Alpenkalk, einbetoniert	nicht einbetoniert

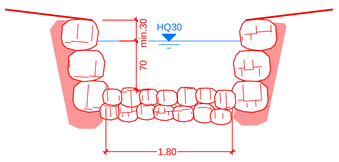

NP Karlismattbach 1:50

Unterlauf

Böschungssicherung:	Sohlensicherung:
Blocksteine formwild, kantig	Bachkies
1'000-1'500kg / Stk.	ø0.25m
Alpenkalk, nicht einbetoniert	nicht einbetoniert

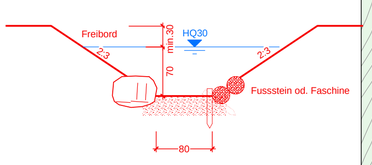

NP Hochweidbach 1:50

Oberlauf / Hangbereich

Böschungssicherung:	Sohlensicherung:
Blocksteine formwild, kantig	Schroppen zweilagig
1'000-1'500kg / Stk.	ø0.35m
Alpenkalk, einbetoniert	nicht einbetoniert

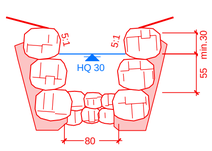

NP Hochweidbach 1:50

Unterlauf
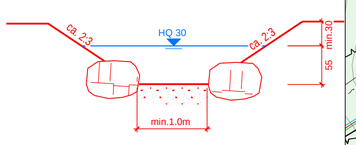
Böschungssicherung:	Sohlensicherung:
Blocksteine formwild, kantig	Bachkies
1'000-1'500kg / Stk.	ø0.20m
Alpenkalk, nicht einbetoniert	nicht einbetoniert