Staubli, Kurath & Partner AG

Stiftung ReNatura Innerschwyz

Revitalisierung Gruendelisbach

3697-211
Seemattli
Querschnittplan Projekt

Projektphase	Bauprojekt			
Massstab	1:20, 1:50			
Planformat	89 / 137			
Dateipfad	R:\3697\AutoCAD\2_Bauprojekt\3697-200			
	Gezeichnet	Datum	Geprüft	Änderungen/Bemerkungen
Erstellt	LG/TT	23.01.2026	SV/SM	
Rev. A				
Rev. B				
Rev. C				

Staubli, Kurath & Partner AG, Bachmattstrasse 53, 8048 Zürich, 043 336 40 50, sk@wasserbau.ch, www.wasserbau.ch
Niederlassung Zug: Neugasse 15, 6300 Zug, 041 710 41 81

Legende

- Projekt
- Projekt Beton
- Projekt Terrain
- Kies 0/150
- Flusskies
- Schroppen 0/300
- Filterkies 0/30
- Filterkies 0/100
- Geröll 60/200
- Projekt Stein
- Bestand
- Bestand Beton
- Bestand Terrain
- Bestand Stein
- Gewässerraum
- Abbruch

Werkleitungen

- Elektrokabel Bestand
- Gasleitung Bestand
- Wasserleitung Bestand
- LWL-Leitung Bestand
- Kommunikationsleitung Bestand
- Regenwasser Bestand
- Abwasser Bestand
- Kathodenschutz Gasleitung Projekt
- Gasleitung Projekt
- Wasserleitung Projekt
- LWL-Leitung Projekt
- Kommunikationsleitung Projekt

Projektverfasser:
Staubli, Kurath & Partner AG
Bachmattstrasse 53
8048 Zürich

Ort, Datum

Unterschrift

Bauherrschaft:
Stiftung ReNatura Innerschwyz

Ort, Datum

Unterschrift

Projektpartner:
Bezirk Schwyz

Ort, Datum

Unterschrift

Projektpartner:
Gemeinde Schwyz

Ort, Datum

Unterschrift

Querschnitt 6, 1:50

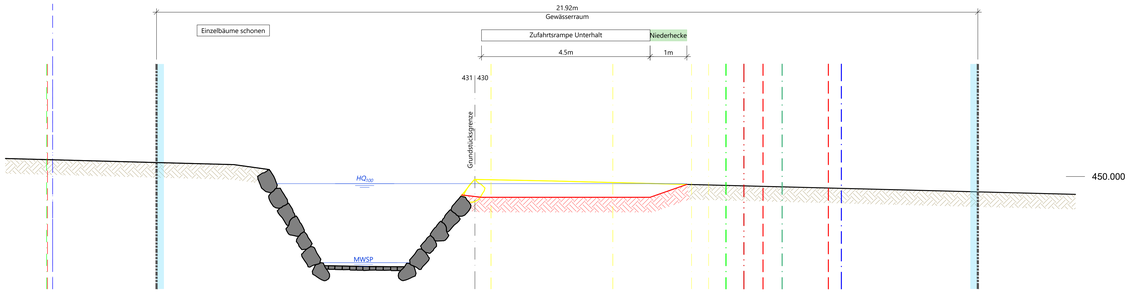

Horizont = 446.00 — 446.000

KOTEN PROJEKT	449.51	449.45	449.45	449.79													
TERRAIN BESTEHEND	450.48	450.32	450.17	447.62	447.60	447.59	449.92	449.88	449.79	449.78							

Querschnitt 7, 1:50 (Terrain Bestand QS6)

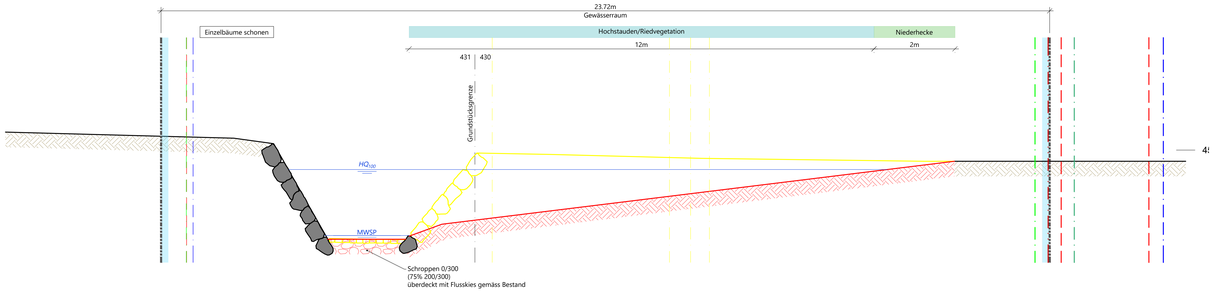

Horizont = 446.00 — 44

KOTEN PROJEKT	447.60	447.60	447.70	448.02	449.70												
TERRAIN BESTEHEND	450.48	450.32	450.17	447.62	447.60	447.59	449.92	449.88	449.78	449.70							

Querschnitt 8, 1:50

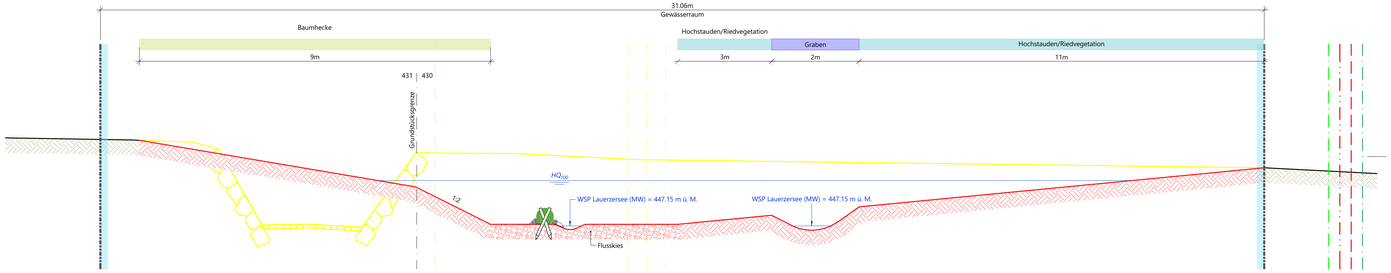

Horizont = 445.00 — 445.000

KOTEN PROJEKT	449.44	448.19	447.19	447.19	448.70												
TERRAIN BESTEHEND	449.50	449.44	449.38	449.20	447.28	447.30	447.22	449.10	449.08	448.92	448.70						

Querschnitt 9, 1:50

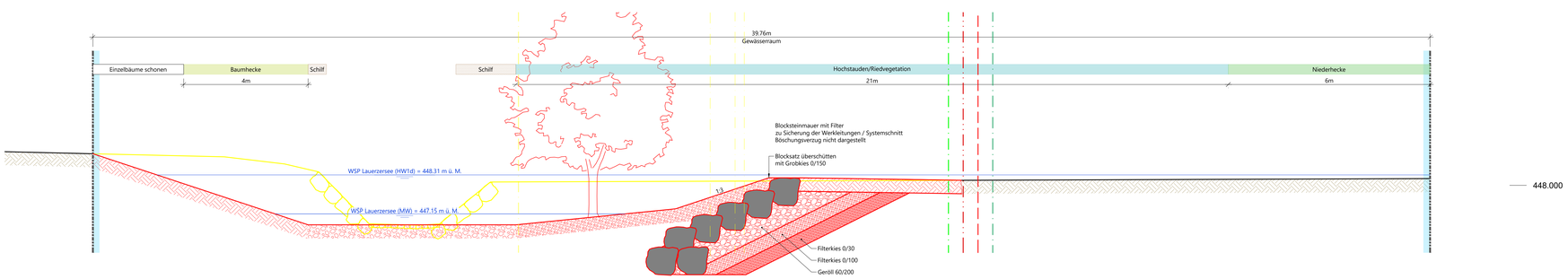

Horizont = 445.00 — 445.000

KOTEN PROJEKT	448.94	446.82	446.82	447.53	448.22	448.15											
TERRAIN BESTEHEND	449.00	448.94	448.15														

Querschnitt 5, 1:50 (keine Massnahmen)

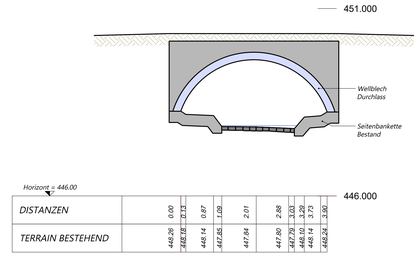

DISTANZEN	0.00	0.12	0.87	1.00	2.01	2.88	3.03	3.29	3.73	3.90
TERRAIN BESTEHEND	448.36	448.18	448.14	447.86	447.84	447.80	447.79	448.10	448.14	448.24

Detail Wurzelstock, 1:20

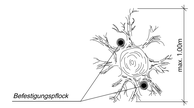

Detail Totfaschine, 1:20

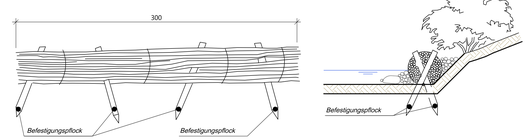

Detail Äste, 1:20


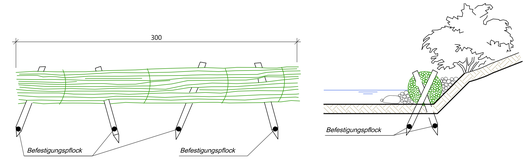
Detail Lebendholzfaschine, 1:20