




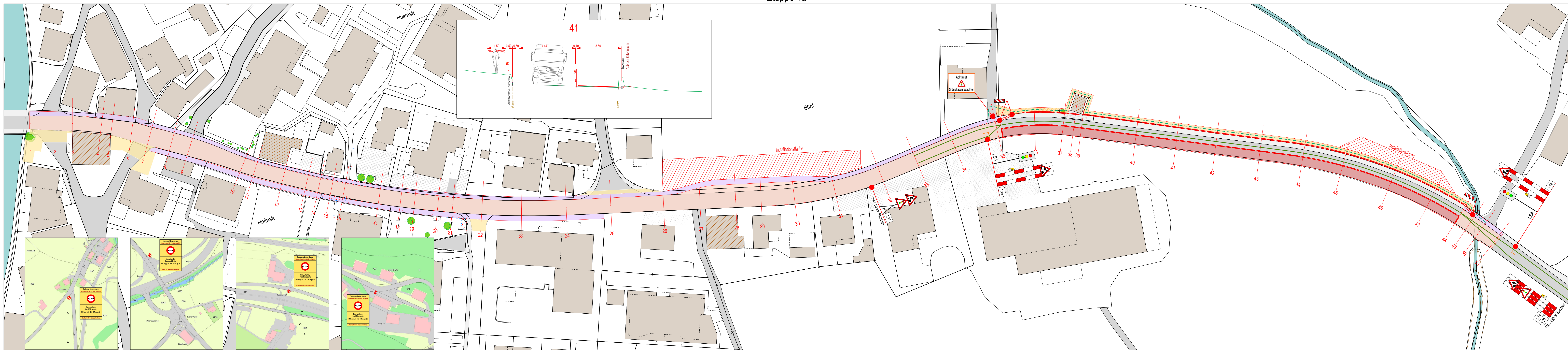













Bauherr	Bezirk Schwyz, Ressort Umwelt, Postfach 60, 6431 Schwyz				
Objekt	Sanierung Verbindungsstrasse Steinerstrasse				
Abschnitt	Schwyzerstrasse: Dorfbrücke bis Wilerbach				
Phase	Baueingabe				
Plan	Situation Signalisation: Bauphase 1 / Etappe 4 1:500				
Plan Info	1578 - 123	Datum / Gezeichnet	01.10.2025 / lg	Index	-
		Datum / Geprüft	01.10.2025 / re	Format:	1470 x 594 mm
Index	Aenderung		Datum	Gezeichnet	Kontrolliert
<div>  <div> bpp INGENIEURE AG Hochbau - Tiefbau - Umwelt - Energie </div> </div>					
<div> <div></div> <div>HAUPTSITZ</div> </div> <div> <div></div> <div>FILIALE</div> </div> <div> <div></div> <div>FILIALE</div> </div> <div> <div></div> <div>FILIALE</div> </div>	<div>Industriestrasse 10</div> <div>Kobbolden 63</div> <div>Neuland 3</div> <div>Rainstrasse 37</div>	<div>6440 Brunnen</div> <div>8840 Einsiedeln</div> <div>6460 Altdorf</div> <div>6314 Unterägeri</div>	<div>fon 041 / 818 50 20</div> <div>fon 055 / 412 38 25</div> <div>fon 041 / 500 50 95</div> <div>fon 041 / 811 20 44</div>	<div>6431 Schwyz</div> <div>www.bpp.ch</div>	



Etappe 4b

- ### Legende Bauphasen
- | | | | |
|---|----------------------------|---|----------------------|
|  | best. Strassenflächen |  | Leitelemente |
|  | best. Trottoir |  | Doppelleitzaun |
|  | Baustellenbereich |  | temporäre Markierung |
|  | prov. Fussweg |  | Fahrspur PW/LKW |
|  | Fertig erstellte Fahrbahn |  | Umweg für FG |
|  | Fertig erstelltes Trottoir | | |

