üsi Sihl
läbig und sicher

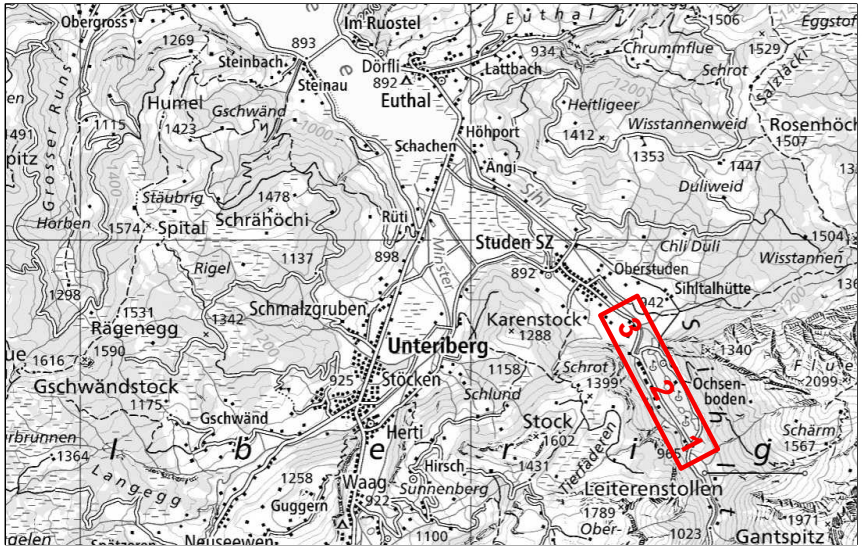
Obergross
Im Ruostel
Euthal
Steinbach
Steinau
Dörfli
Lattbach
Chrummflue
Eggstof
Humel
Gschwänd
Heitligeer
Wisstannenweid
Rosenhöch
Schachen
Höhport
Ängi
Sihl
Duliweid
Stäubrig
Spital
Schrähöchi
Rüti
Studen SZ
Chli Duli
Wisstannen
Oberstuden
Sihltalhütte
Rigel
Schmalzgruben
Karenstock
Rägenegg
Unteriberg
Schrot
Ochsenboden
Gschwändstock
Stöcken
Schlund
Gschwänd
Herti
Stock
Scharm
Hirsch
Langegg
Waag
Sunnenberg
Leiterenstollen
Guggern
Neuseewen
Gantspitz
3
2
1

Phase	**Bauprojekt**
Auftraggeber	**Bezirk Schwyz, Rathaus, 6530 Schwyz**
Objekt	**Hochwasserschutz Sihl bei Studen**
Plan	**Situation 1:500** Oberlauf - Teil 2, km 0.925 bis 1.675

Plan Nr.	1432 - 0102
Format	30 x 189
Datum / Gezeich.	31.01.2024 / le
Datum / Geprüft	31.01.2024 / Bir

Index	Aenderung	Datum / Gezeich.	Datum / Geprüft

F:\daten\1432_HWS_Sihl_Studen\6_plaene_listen\3_Oberlauf\0_arbeitsordner\1432-0101_Sit_Oberlauf_M500.2d

bpp INGENIEURE AG
Beratende Ingenieure ETH / SIA / USIC
Hochbau - Tiefbau - Umwelt - Energie

HAUPTSITZ	Industriestrasse 10	6440 Brunnen	fon 041 / 818 50 20
FILIALE	Kobiboden 63	8840 Einsiedeln	fon 055 / 412 36 25
FILIALE	Neuland 3	6460 Altdorf	fon 041 / 500 50 95
FILIALE	Rainstrasse 37	6314 Unterägeri	fon 041 / 811 20 44

www.bpp-ing.ch

Planunterlagen erstellt mit CAD-Software *Cadwork* Version 27.0 Plottdatum: 06.02.2024

Bauherr Bezirk Schwyz Katasternummern: 91, 97, 98	Datum: .... Unterschrift: ....
Projektverfasser bpp Ingenieure AG	Datum: .... Unterschrift: ....
Grundstückeigentümer RWM Schweiz Katasternummer: 95	Datum: .... Unterschrift: ....

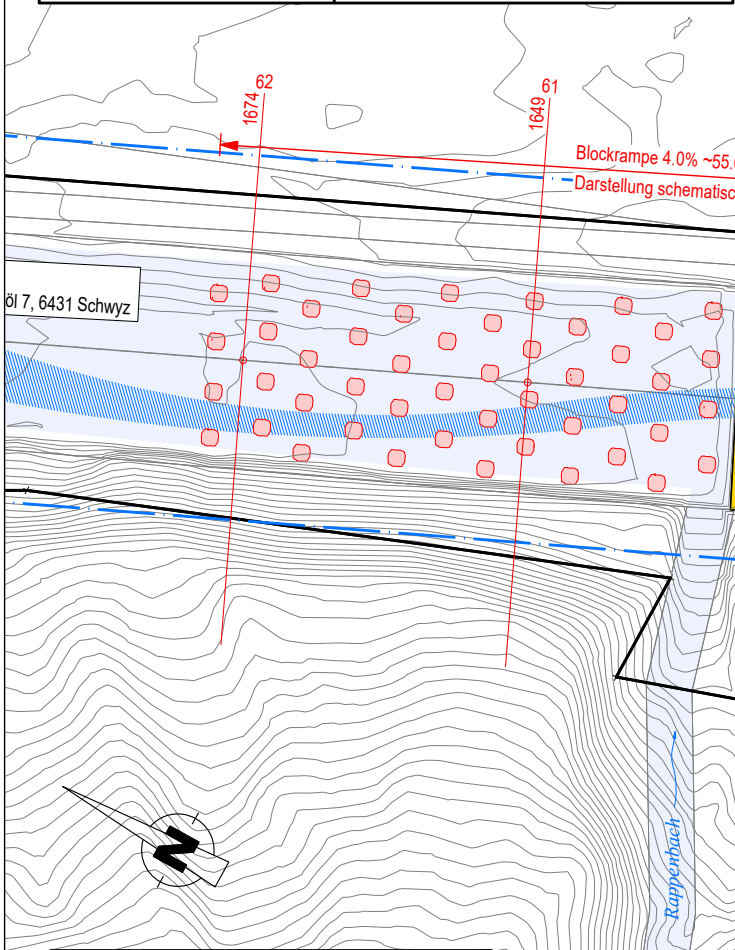
62
1674
61
1649
Blockrampe 4.0% ~55.
Darstellung schematisc
öl 7, 6431 Schwyz
Rappenbach

Legende:

— · —	Gewässerraumlinie (orientierender Inhalt)
▨	Installationsfläche

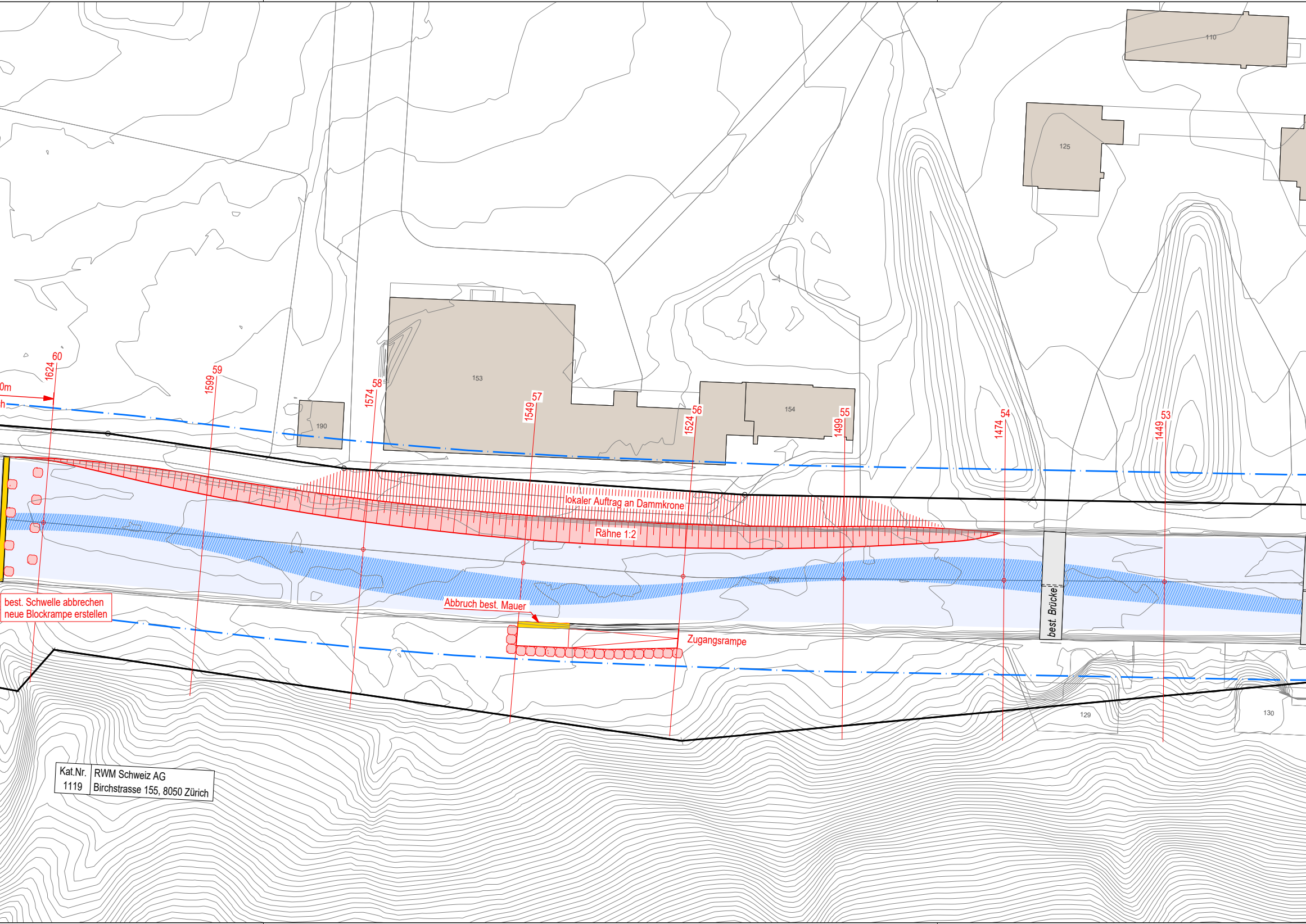
110
125
153
154
190
129
130
0m
h
60
1624
59
1599
58
1574
57
1549
56
1524
55
1499
54
1474
53
1449
lokaler Auftrag an Dammkrone
Rähne 1:2
best. Schwelle abbrechen
neue Blockrampe erstellen
Abbruch best. Mauer
Zugangsrampe
best. Brücke
Kat.Nr. 1119
RWM Schweiz AG
Birchstrasse 155, 8050 Zürich

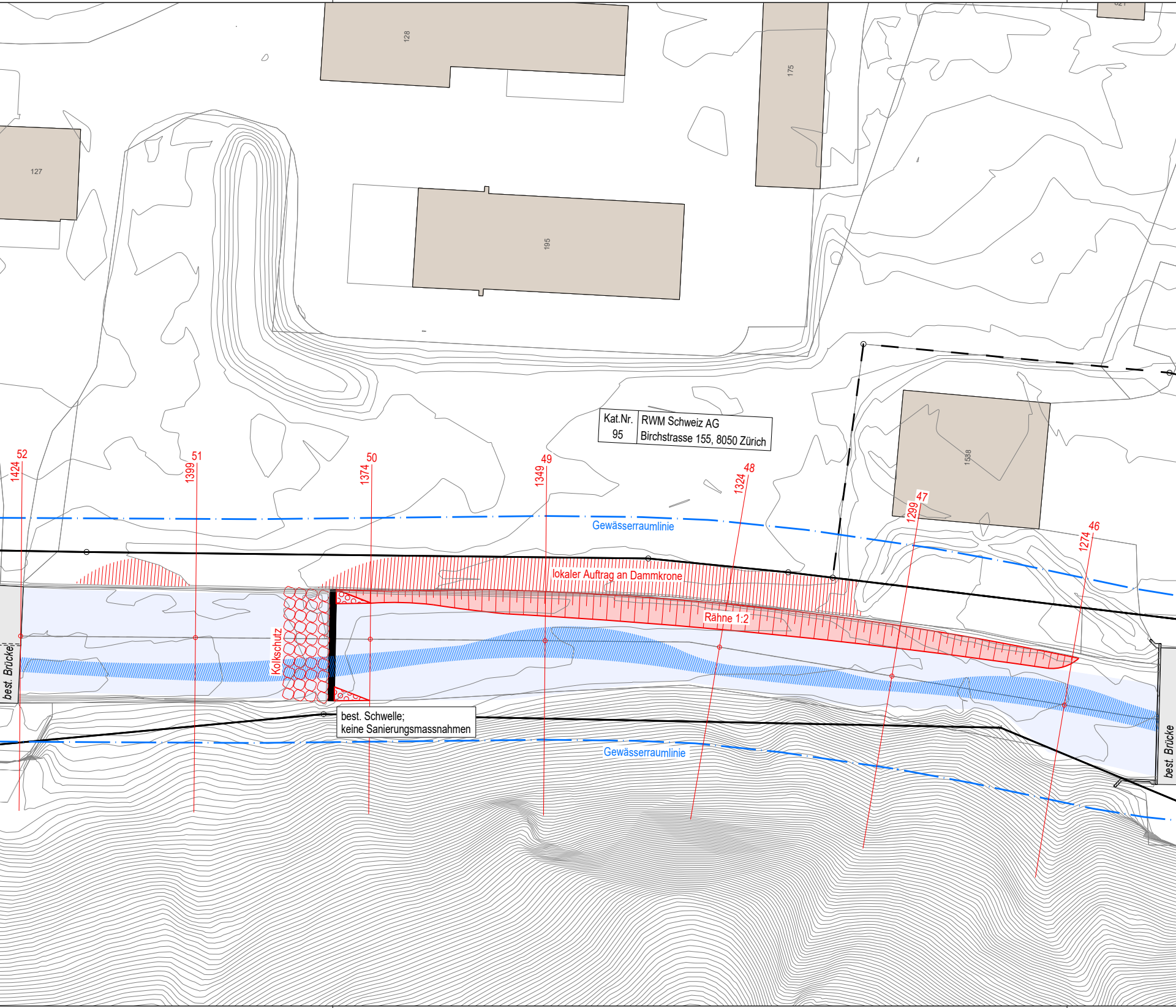
128
175
127
195
1538
Kat.Nr.
95
RWM Schweiz AG
Birchstrasse 155, 8050 Zürich
52
1424
51
1399
50
1374
49
1349
48
1324
47
1299
46
1274
Gewässerraumlinie
lokaler Auftrag an Dammkrone
Rähne 1:2
Kolkschutz
best. Brücke
best. Schwelle;
keine Sanierungsmassnahmen
Gewässerraumlinie
best. Brücke

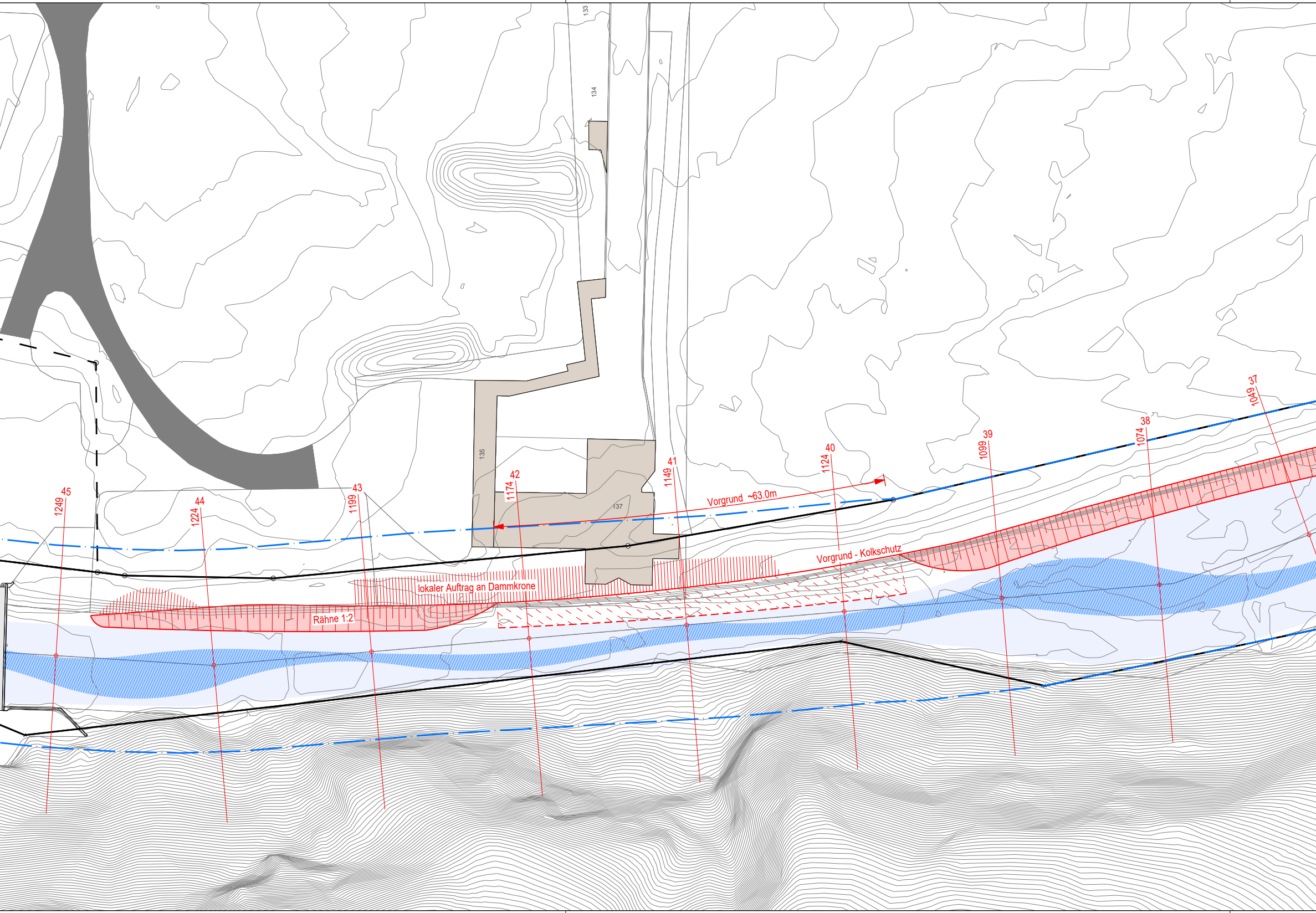
133
134
135
137
45
1249
44
1224
43
1199
42
1174
41
1149
40
1124
39
1099
38
1074
37
1049
Vorgrund ~63.0m
Vorgrund - Kolkschutz
lokaler Auftrag an Dammkrone
Rähne 1:2

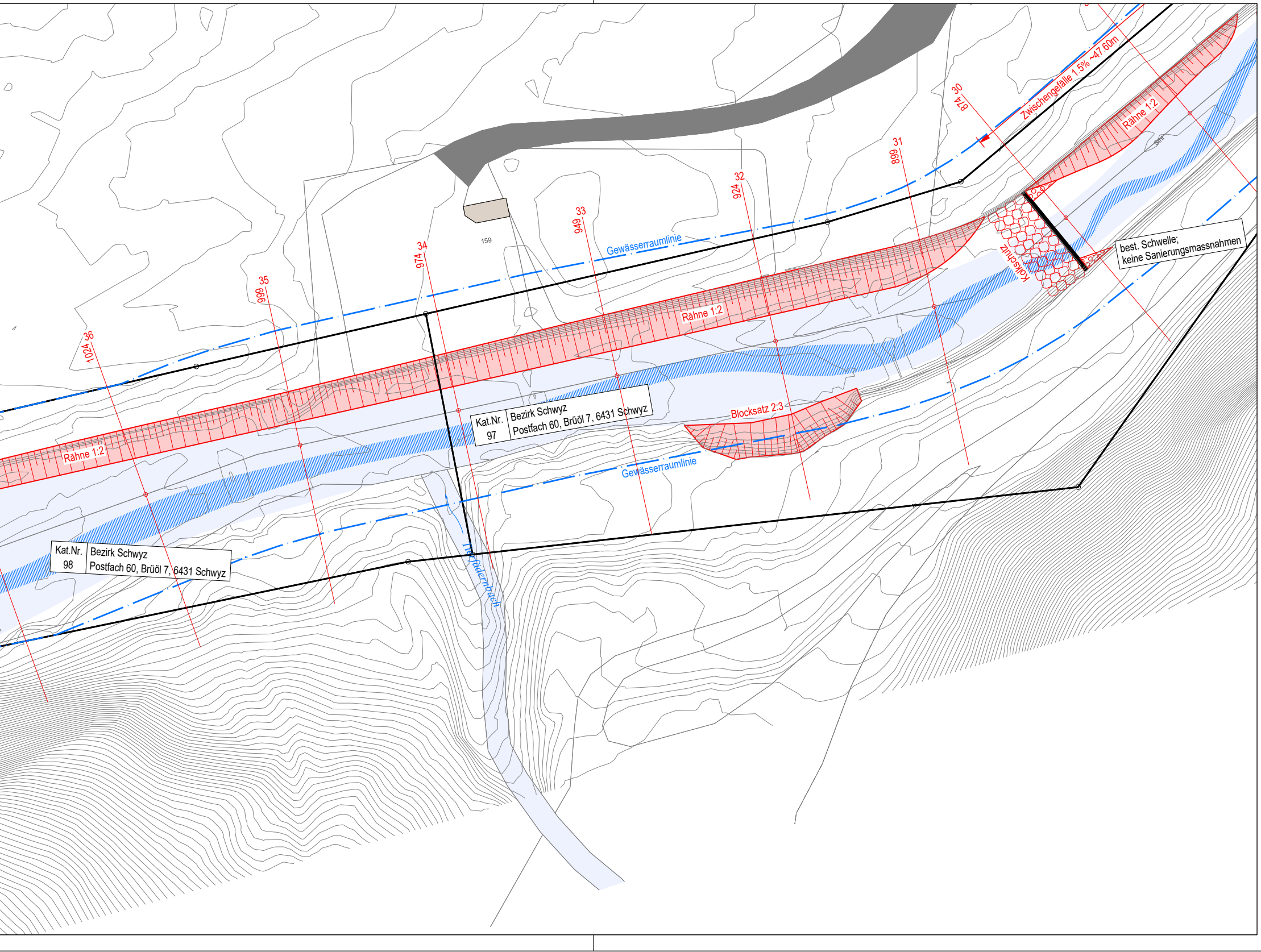
Zwischengefälle 1.5% ~47.60m
30
874
31
899
32
924
33
949
34
974
35
999
36
1024
159
Gewässerraumlinie
Rähne 1:2
Rähne 1:2
Rähne 1:2
Sihl
Kolkschutz
best. Schwelle;
keine Sanierungsmassnahmen
Blocksatz 2:3
Gewässerraumlinie
Kat.Nr.
97
Bezirk Schwyz
Postfach 60, Brüöl 7, 6431 Schwyz
Kat.Nr.
98
Bezirk Schwyz
Postfach 60, Brüöl 7, 6431 Schwyz
Trefädernbach