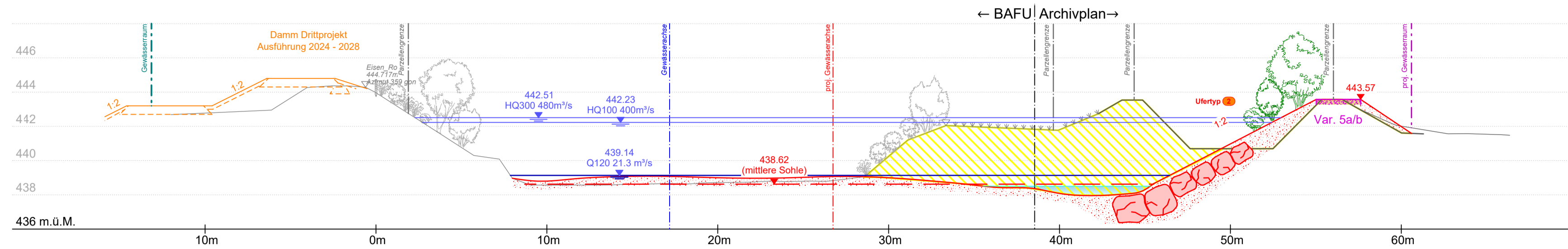
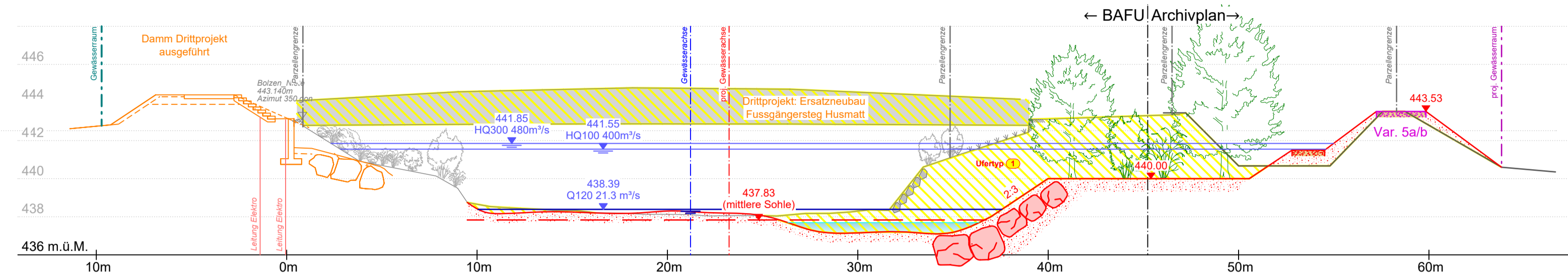


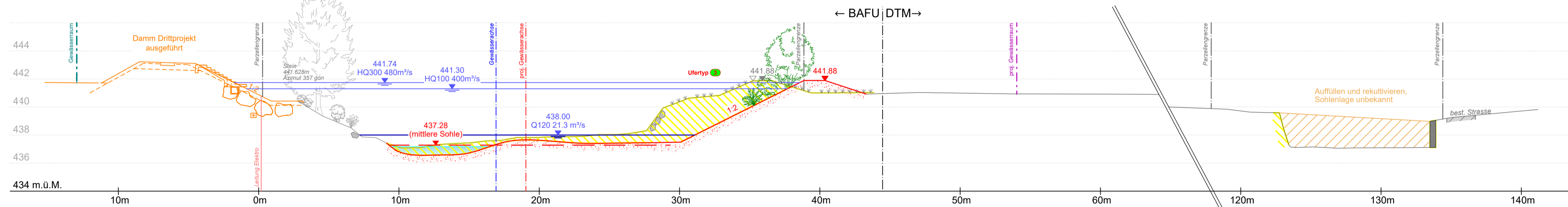
BAFU km 4.245  
GEWISS-Adr 2192



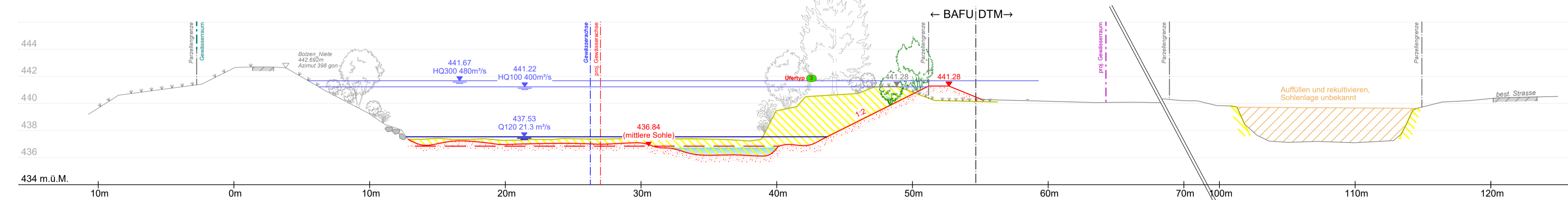
BAFU km 4.421  
GEWISS-Adr 2016



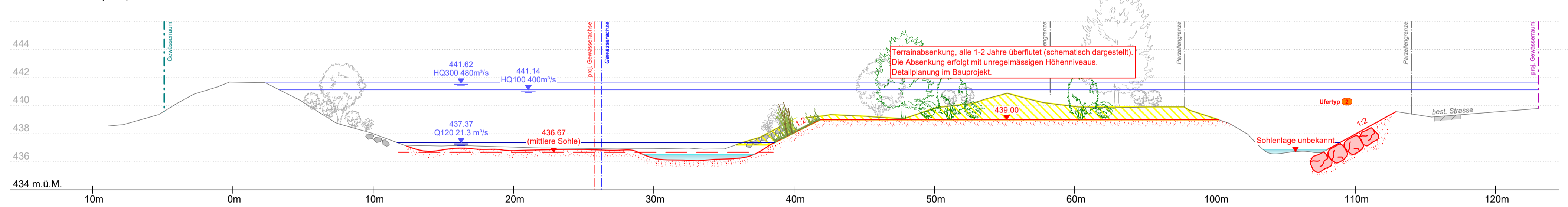
BAFU km 4.540  
GEWISS-Adr 1893



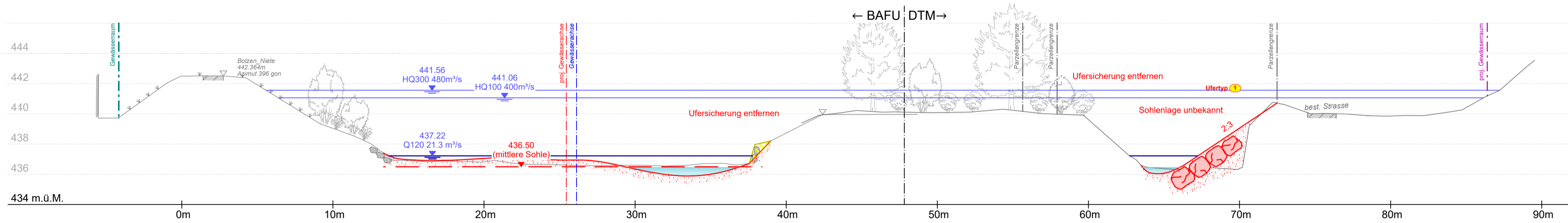
BAFU km 4.714  
GEWISS-Adr 1718



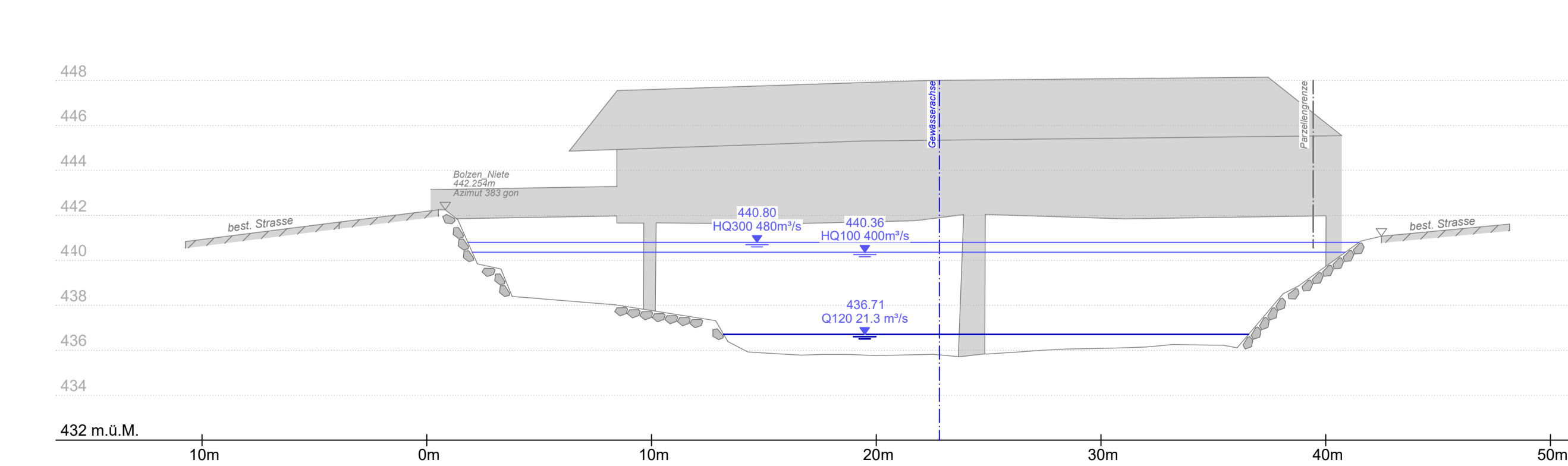
BAFU km 4.778  
GEWISS-Adr 1654  
QP nicht vermassen (DTM)




BAFU km 4.860  
GEWISS-Adr 1576



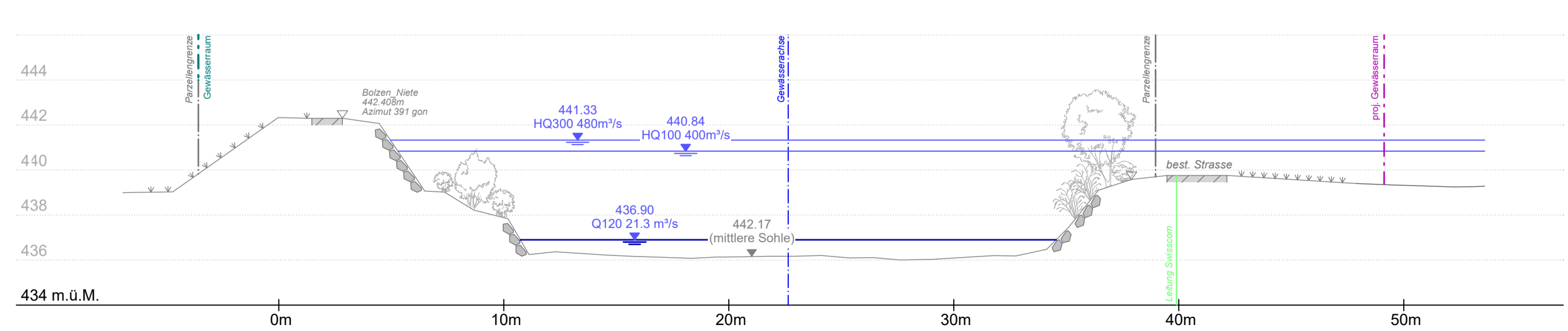
BAFU km 5.055  
GEWISS-Adr 1371



BAFU km 5.075  
GEWISS-Adr 1351



BAFU km 4.981  
GEWISS-Adr 1445



**LEGENDE**

**Genehmigungsinhalt**

- Neuer Terrainverlauf
- Auffüllung
- Abtrag / Abbruch

**Orientierungsinhalt**

- Sohlenlage gem. Archivplan 1935 (Kraftwerkskanal)
- Sohlenlage BAFU 2015 (Muota)
- Neuer Blocksatz
- Neuer Blocksatz mit ingenieurbioologischer Begrünung
- Biogene maschinelle Ufersicherung

**ebs** **Bezirk Schwyz** **Vernetzt Schwyz.**

Beilage Nr. 2.06

**Revitalisierung Muota**  
**Abschnitt Kraftwerk Brunnen**

Vorprojekt

Querprofile 1:200

Muota, Teilstrecke 2, km 4.245 - 5.075

|  |  |  |                             |
|--|--|--|-----------------------------|
| <b>INGE Mehrwert Muota</b><br>Kissling + Zbinden AG<br>AquaPlus AG<br>Dr. von Moos AG<br>Hunziker, Zarn & Partner AG |  | Projekt Nr.<br><b>6.460</b>  | Plan Nr.<br><b>/ 31.532</b> |
| Format<br><b>60 / 147</b>  |  | Gezeichnet / Revidiert<br>Datum / Datum<br>15.09.2023 / 15.09.2023<br>ng / ayn<br>la<br>15.09.2023<br>mk |                             |