

Phase **Vorprojekt**
 Bauherr **Wuhrkorporation Alp**
 Objekt **Hochwasserschutz Dorf Alpthal**

Plan **Situation 1:1'000**
Übersicht Projekt

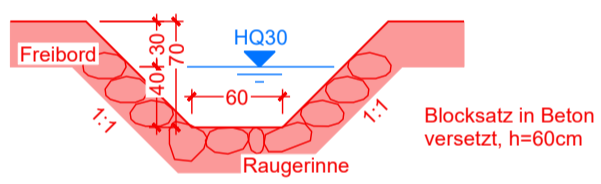
| | |
|--------------------|------------------|
| Plan Nr. | 1495-0101 |
| Format | 90x74 |
| Datum / Gezeichnet | 28.07.2023 / dc |
| Datum / Geprüft | 28.07.2023 / Bir |
| Datum / Gezeichnet | Datum / Geprüft |

bpp INGENIEURE AG
 Beratende Ingenieure ETH / SIA / USIC
 Hochbau - Tiefbau - Umwelt - Energie

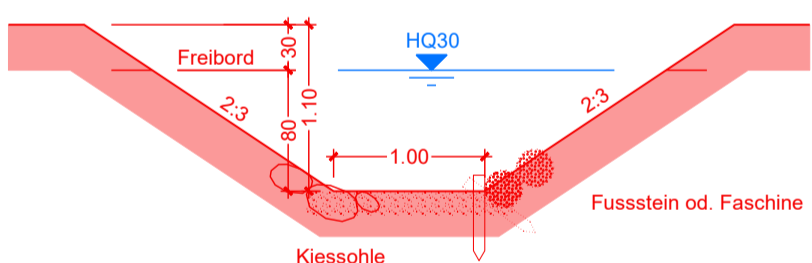
| | | | |
|-----------|---------------------|-----------------|---------------------|
| HAUPTSITZ | Industriestrasse 10 | 6440 Brunnen | fon 041 / 818 50 20 |
| FILIALE | Kobiboden 63 | 8840 Einsiedeln | fon 055 / 412 36 25 |
| FILIALE | Neuland 3 | 6460 Alldorf | fon 041 / 500 50 95 |
| FILIALE | Rainstrasse 37 | 6314 Unterägeri | fon 041 / 811 20 44 |

- Legende**
- Bestand
 - best. Gewässer, offen
 - best. Gewässer, eingedolt
 - altes Rutschgebiet
 - best. Wanderwege
 - best. Sperren & Schwellen
 - Waldfläche gem. AV-Daten
 - Projekt, offen
 - Projekt, eingedolt
 - Gewässerraum
 - Abbruch
 - best. Schmutzwasserleitung
 - best. Meteorwasserleitung
 - best. Drainageleitung
 - best. Quellwasserleitung Lage unb.
 - best. Wasserleitung
 - best. Telefonleitung
 - best. Stromleitung

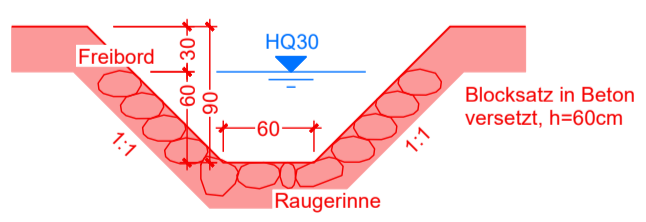
NP Mattibach 1:50
 Oberlauf / Hangbereich (i= 15%)



NP Mattibach 1:50
 Unterlauf (i=1.2%)



NP Karlismattbach 1:50
 Oberlauf / Hangbereich (i= 15%)



NP Karlismattbach 1:50
 Unterlauf (i=1.2%)

