üsi Sihl
läbig und sicher

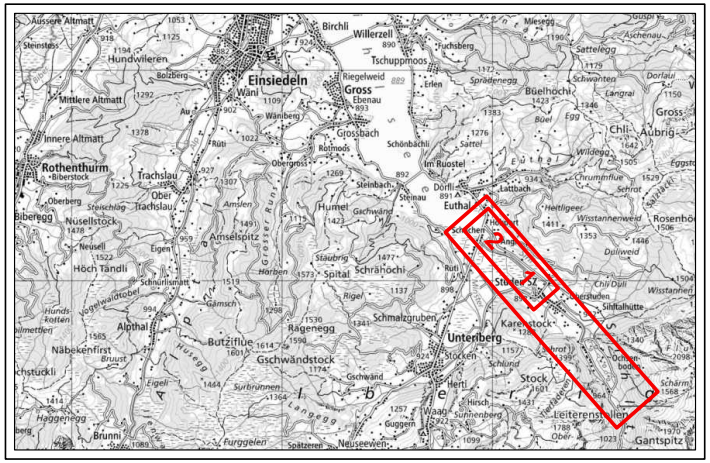
Einsiedeln
Unteriberg
Studen
Euthal
Gross
Birchli
Willerzell
Rothenthurm
Alpthal
Hoch Ybrig
Stock
1
2
3

Phase	**Vorprojekt**
Auftraggeber	**Bezirk Schwyz, Rathaus, 6430 Schwyz**
Objekt	**Hochwasserschutz Sihl bei Studen km 3.680 bis 4.920**

Plan

Situation 1:500

Unterlauf - Teil 1, inkl. Landerwerb

Plan Nr.	1432-1111
Format	37x294
Datum / Gezeich.	24.01.2022 / jh
Datum / Geprüft	24.01.2022 / Bir

Index	Aenderung	Datum / Gezeich.	Datum / Geprüft

F:\daten\1432 HWS Sihl Studen\6_plaene_listen\2_plaene\1_Unterlauf\1432-11XX_Sit_ Unterlauf.2d

bpp INGENIEURE AG
Beratende Ingenieure ETH / SIA / USIC
Hochbau - Tiefbau - Umwelt - Energie

HAUPTSITZ	Industriestrasse 10	6440 Brunnen	fon 041 / 818 50 20
FILIALE	Kobiboden 63	8840 Einsiedeln	fon 055 / 412 36 25
FILIALE	Neuland 3	6460 Altdorf	fon 041 / 500 50 95
FILIALE	Rainstrasse 37	6314 Unterägeri	fon 041 / 811 20 44

www.bpp-ing.ch

Planunterlagen erstellt mit CAD-Software Cadwork Version 27.0 Plottdatum: 11.02.2022

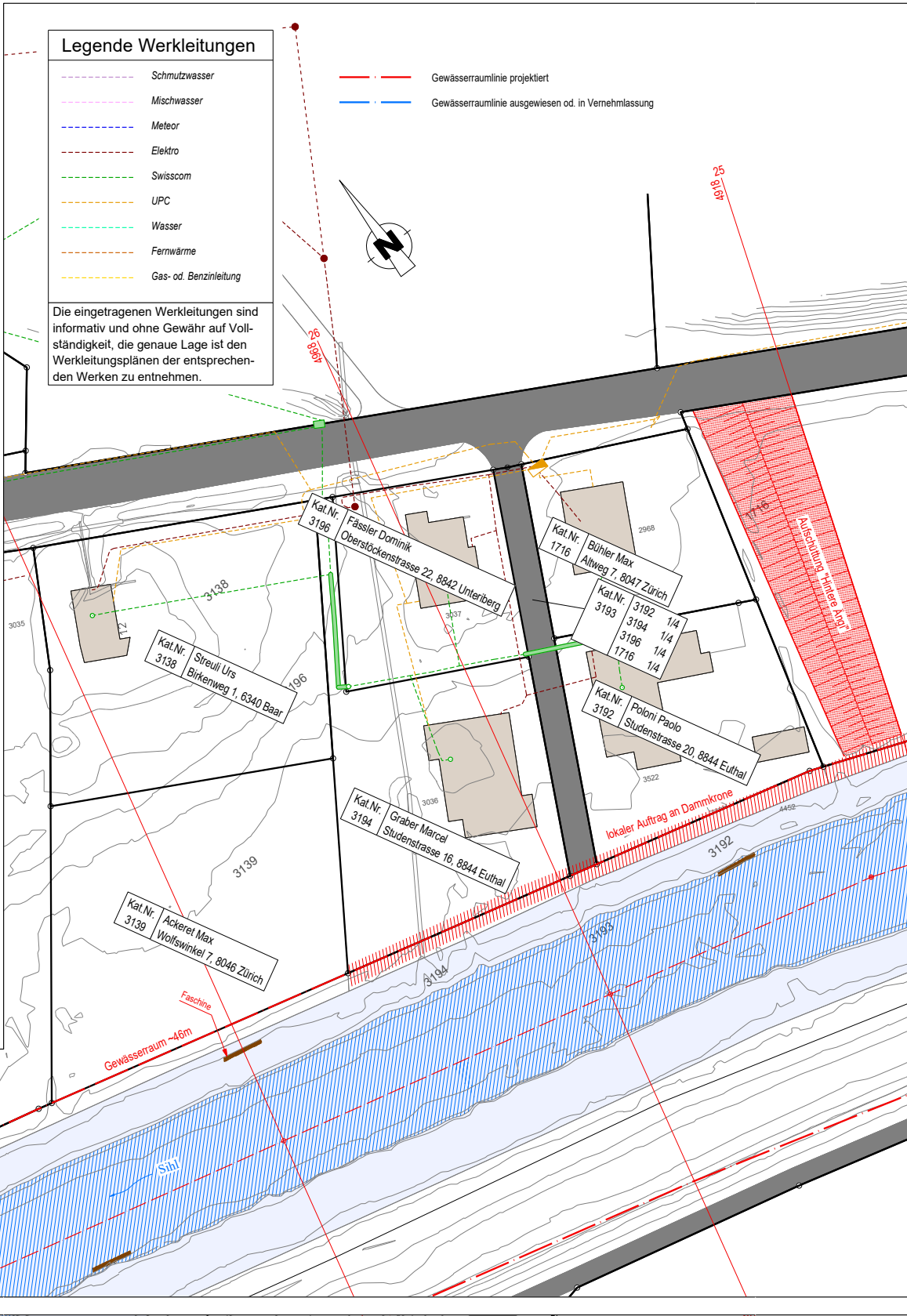
N
26
4968
25
4918
Kat.Nr. 3196 Fässler Dominik Oberstöckenstrasse 22, 8842 Unteriberg
Kat.Nr. 1716 Bühler Max Altweg 7, 8047 Zürich
Kat.Nr. 3193 3192 1/4 3194 1/4 3196 1/4 1716 1/4
Kat.Nr. 3138 Streuli Urs Birkenweg 1, 6340 Baar
Kat.Nr. 3192 Poloni Paolo Studenstrasse 20, 8844 Euthal
Kat.Nr. 3194 Graber Marcel Studenstrasse 16, 8844 Euthal
Kat.Nr. 3139 Ackeret Max Wolfswinkel 7, 8046 Zürich
1715 Bisig Roland Grosserstrasse 34, 8841 Gross 1/2 Bisig-Kümin Doris Grosserstrasse 34, 8841 Gross 1/2
Aufschüttung "Hintere Ang"
1716
3138
3139
3035
3037
3036
2968
3522
4452
196
3192
3193
3194
lokaler Auftrag an Dammkrone
Faschine
Gewässerraum ~46m
Sihl

Legende Werkleitungen

- - - -	*Schmutzwasser*
- - - -	*Mischwasser*
- - - -	*Meteor*
- - - -	*Elektro*
- - - -	*Swisscom*
- - - -	*UPC*
- - - -	*Wasser*
- - - -	*Fernwärme*
- - - -	*Gas- od. Benzinleitung*

Die eingetragenen Werkleitungen sind informativ und ohne Gewähr auf Vollständigkeit, die genaue Lage ist den Werkleitungsplänen der entsprechenden Werken zu entnehmen.

— · —	Gewässerraumlinie projektiert
— · —	Gewässerraumlinie ausgewiesen od. in Vernehmlassung

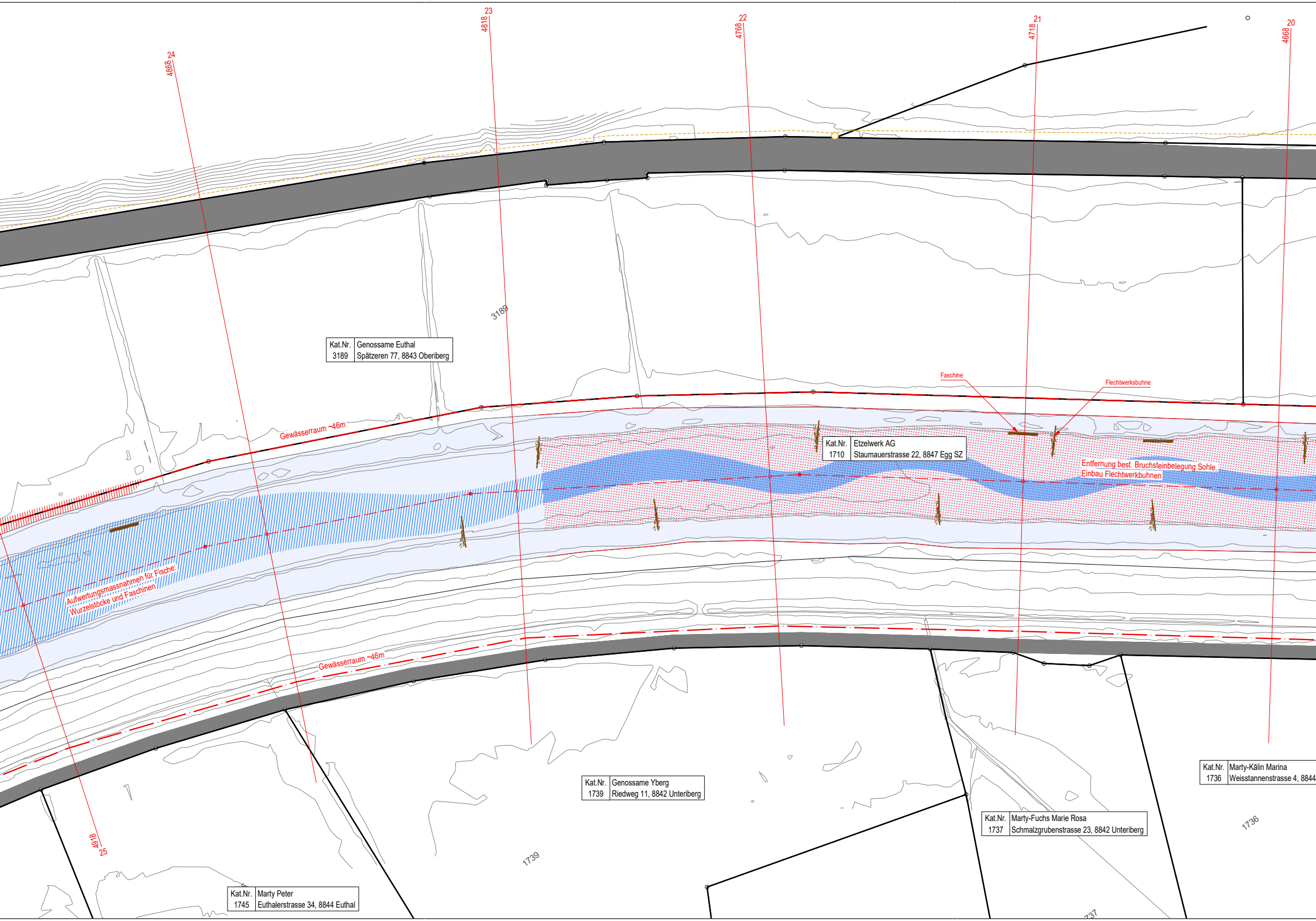
24
4868
23
4818
22
4768
21
4718
20
4668
3189
Kat.Nr. 3189 Genossame Euthal Spätzeren 77, 8843 Oberiberg
Faschine
Flechtwerksbuhne
Gewässerraum ~46m
Kat.Nr. 1710 Etzelwerk AG Staumauerstrasse 22, 8847 Egg SZ
Entfernung best. Bruchsteinbelegung Sohle
Einbau Flechtwerkbuhnen
Aufwertungsmassnahmen für Fische:
Wurzelstöcke und Faschinen
Gewässerraum ~46m
Kat.Nr. 1736 Marty-Kälin Marina Weisstannenstrasse 4, 8844
Kat.Nr. 1739 Genossame Yberg Riedweg 11, 8842 Unteriberg
Kat.Nr. 1737 Marty-Fuchs Marie Rosa Schmalzgrubenstrasse 23, 8842 Unteriberg
1736
4918
25
1739
Kat.Nr. 1745 Marty Peter Euthalerstrasse 34, 8844 Euthal
737

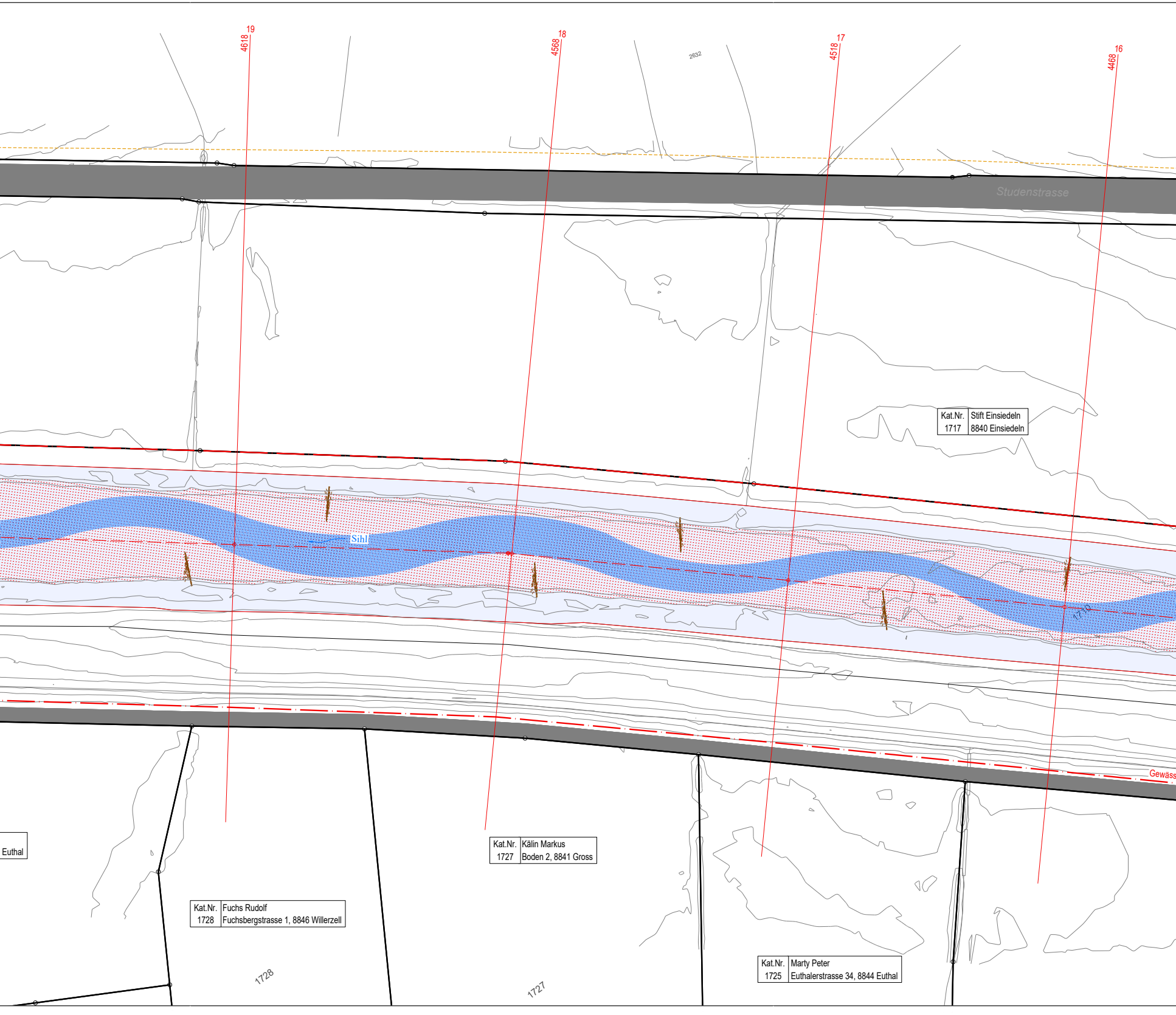
19
4618
18
4568
17
4518
16
4468
2632
Studenstrasse
Kat.Nr. 1717
Stift Einsiedeln
8840 Einsiedeln
Sihl
Gewäss
Euthal
Kat.Nr. 1727
Kälin Markus
Boden 2, 8841 Gross
Kat.Nr. 1728
Fuchs Rudolf
Fuchsbergstrasse 1, 8846 Willerzell
Kat.Nr. 1725
Marty Peter
Euthalerstrasse 34, 8844 Euthal
1728
1727

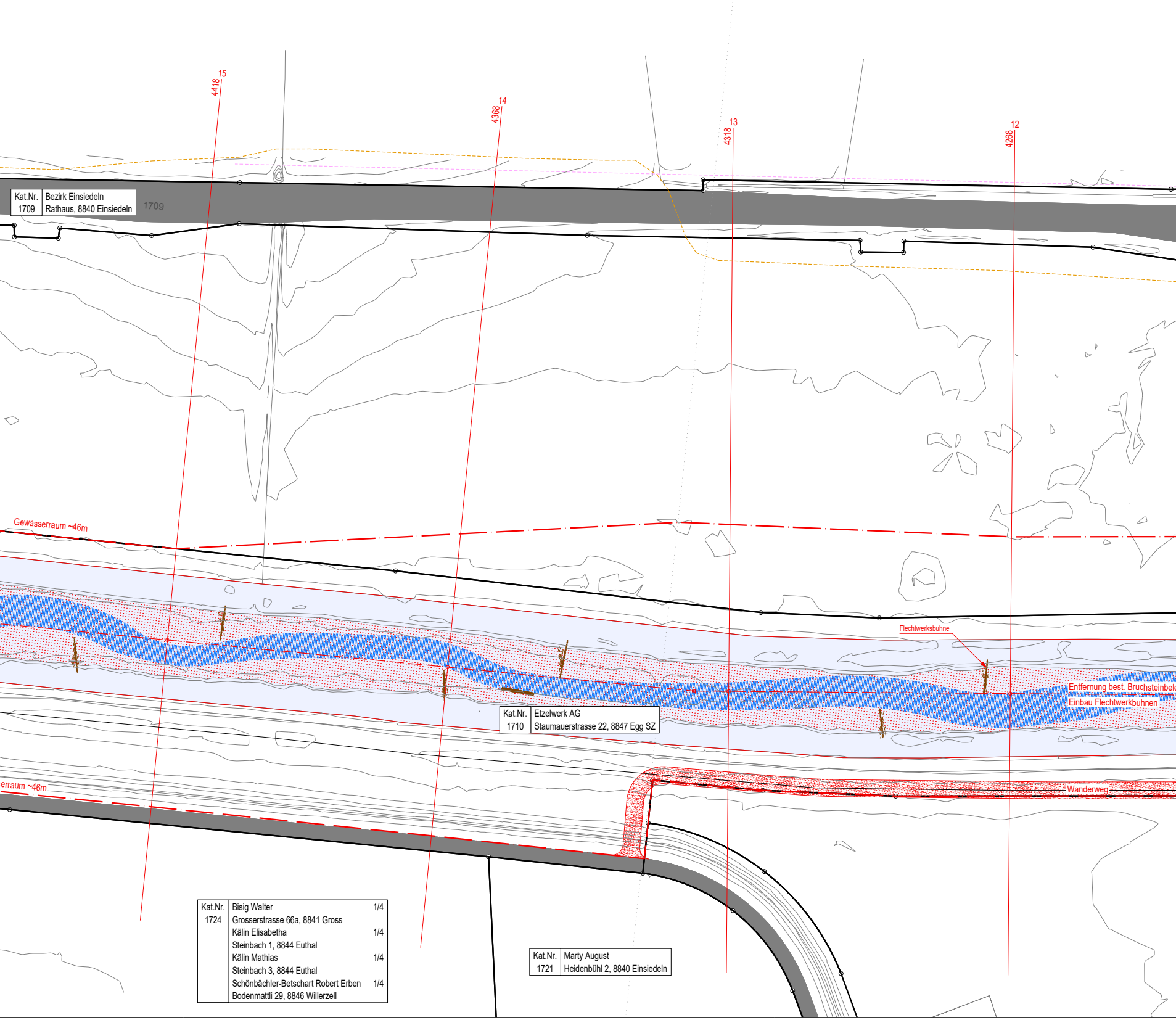
15
4418
14
4368
13
4318
12
4268
Kat.Nr. 1709
Bezirk Einsiedeln
Rathaus, 8840 Einsiedeln
1709
Gewässerraum ~46m
Flechtwerksbuhne
Entfernung best. Bruchsteinbele
Einbau Flechtwerkbuhnen
Kat.Nr. 1710
Etzelwerk AG
Staumauerstrasse 22, 8847 Egg SZ
erraum ~46m
Wanderweg
Kat.Nr. 1724
Bisig Walter 1/4
Grosserstrasse 66a, 8841 Gross
Kälin Elisabetha 1/4
Steinbach 1, 8844 Euthal
Kälin Mathias 1/4
Steinbach 3, 8844 Euthal
Schönbächler-Betschart Robert Erben 1/4
Bodenmattli 29, 8846 Willerzell
Kat.Nr. 1721
Marty August
Heidenbühl 2, 8840 Einsiedeln

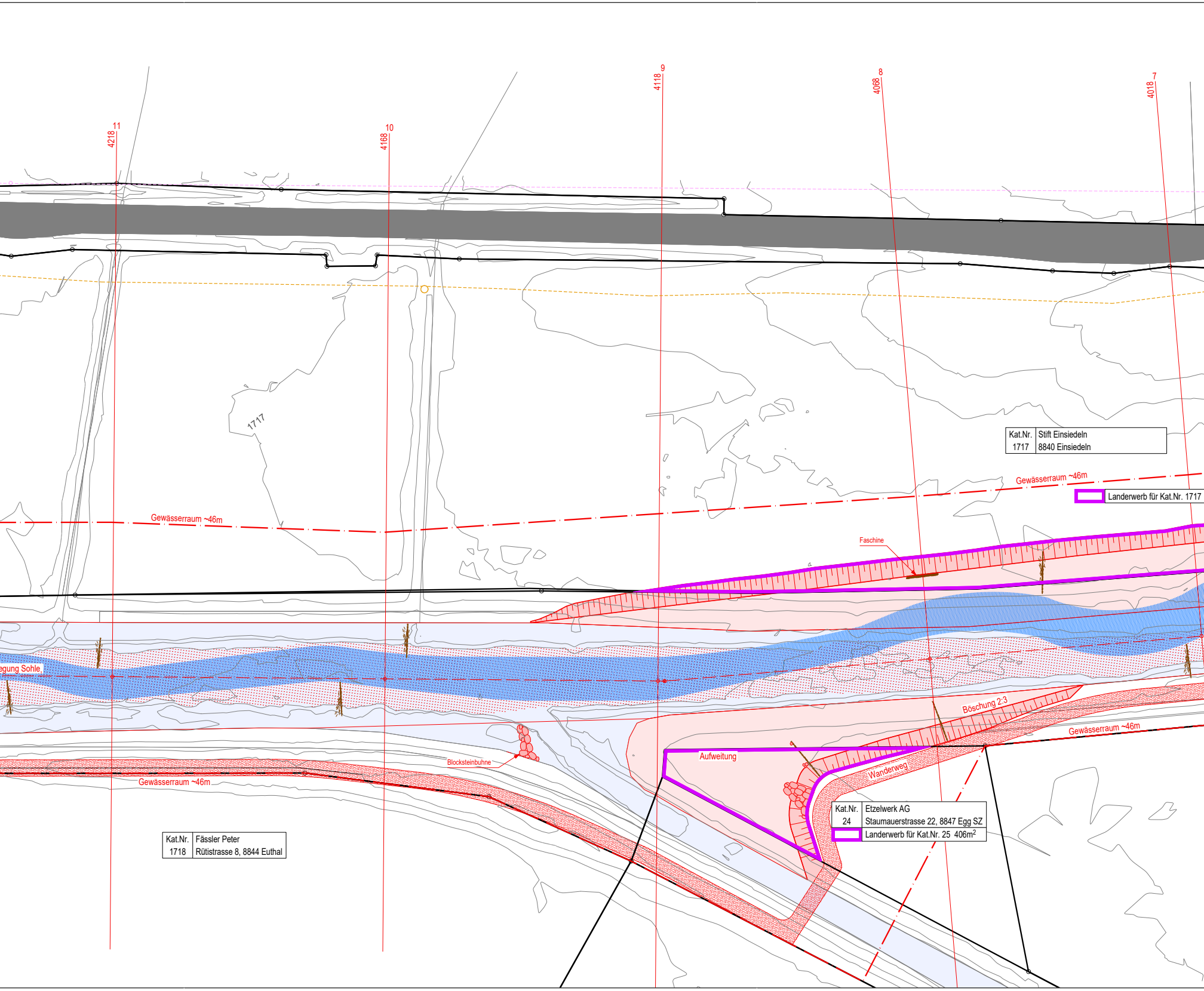
4218 11
4168 10
4118 9
4068 8
4018 7
1717
Kat.Nr. 1717 Stift Einsiedeln 8840 Einsiedeln
Gewässerraum ~46m
Gewässerraum ~46m
Landerwerb für Kat.Nr. 1717
Faschine
egung Sohle,
Böschung 2:3
Gewässerraum ~46m
Aufweitung
Blocksteinbuhne
Wanderweg
Gewässerraum ~46m
Kat.Nr. 24 Etzelwerk AG Staumauerstrasse 22, 8847 Egg SZ
Landerwerb für Kat.Nr. 25 406m2
Kat.Nr. 1718 Fässler Peter Rütistrasse 8, 8844 Euthal

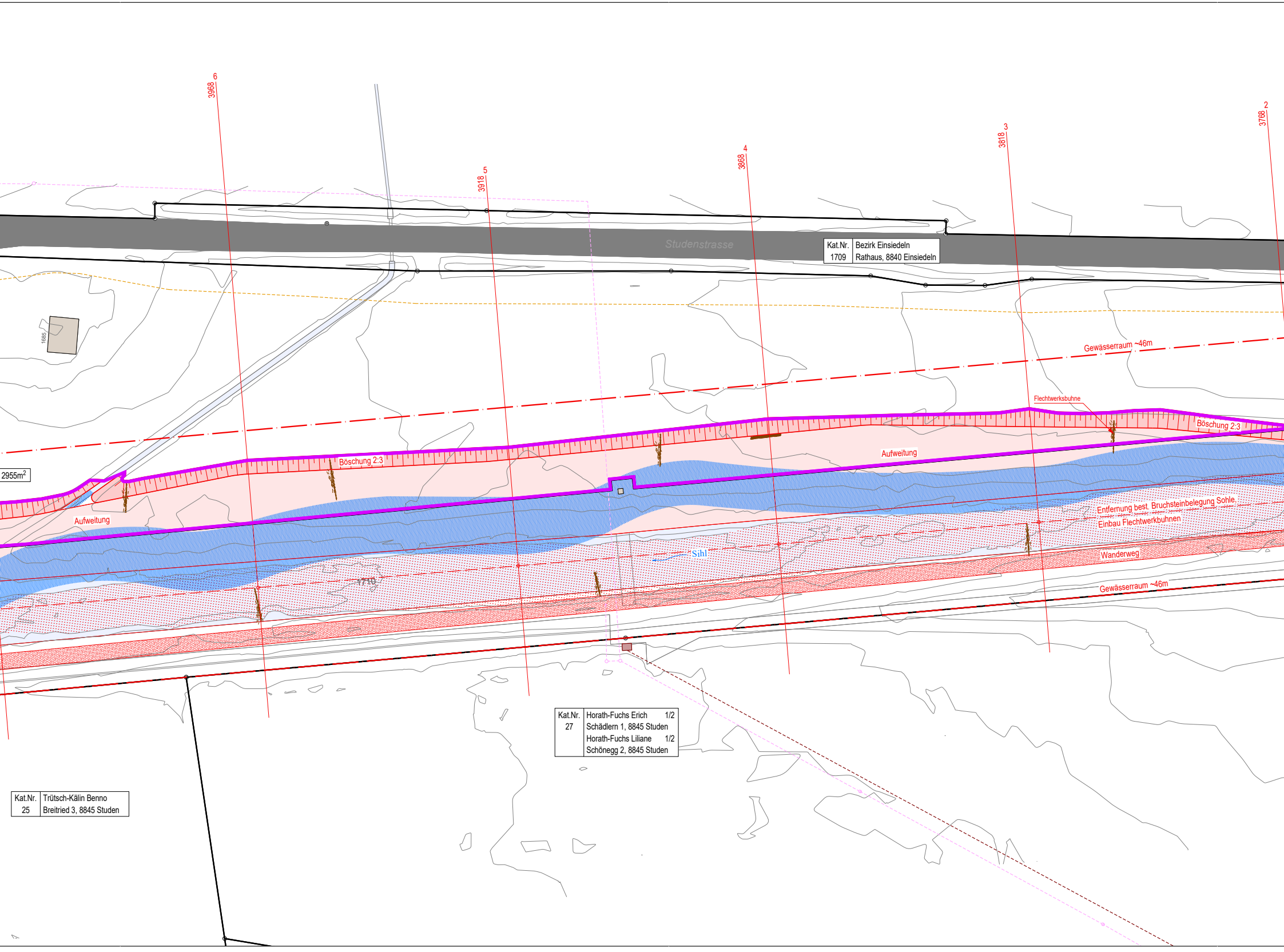
6
3968
5
3918
4
3868
3
3818
2
3768
Studenstrasse
Kat.Nr. 1709
Bezirk Einsiedeln
Rathaus, 8840 Einsiedeln
1685
Gewässerraum ~46m
Flechtwerksbuhne
Böschung 2:3
Aufweitung
2955m²
Böschung 2:3
Aufweitung
Böschung 2:3
Entfernung best. Bruchsteinbelegung Sohle,
Einbau Flechtwerkbuhnen
Sihl
1710
Wanderweg
Gewässerraum ~46m
Kat.Nr. 27
Horath-Fuchs Erich 1/2
Schädlern 1, 8845 Studen
Horath-Fuchs Liliane 1/2
Schönegg 2, 8845 Studen
Kat.Nr. 25
Trütsch-Kälin Benno
Breitried 3, 8845 Studen

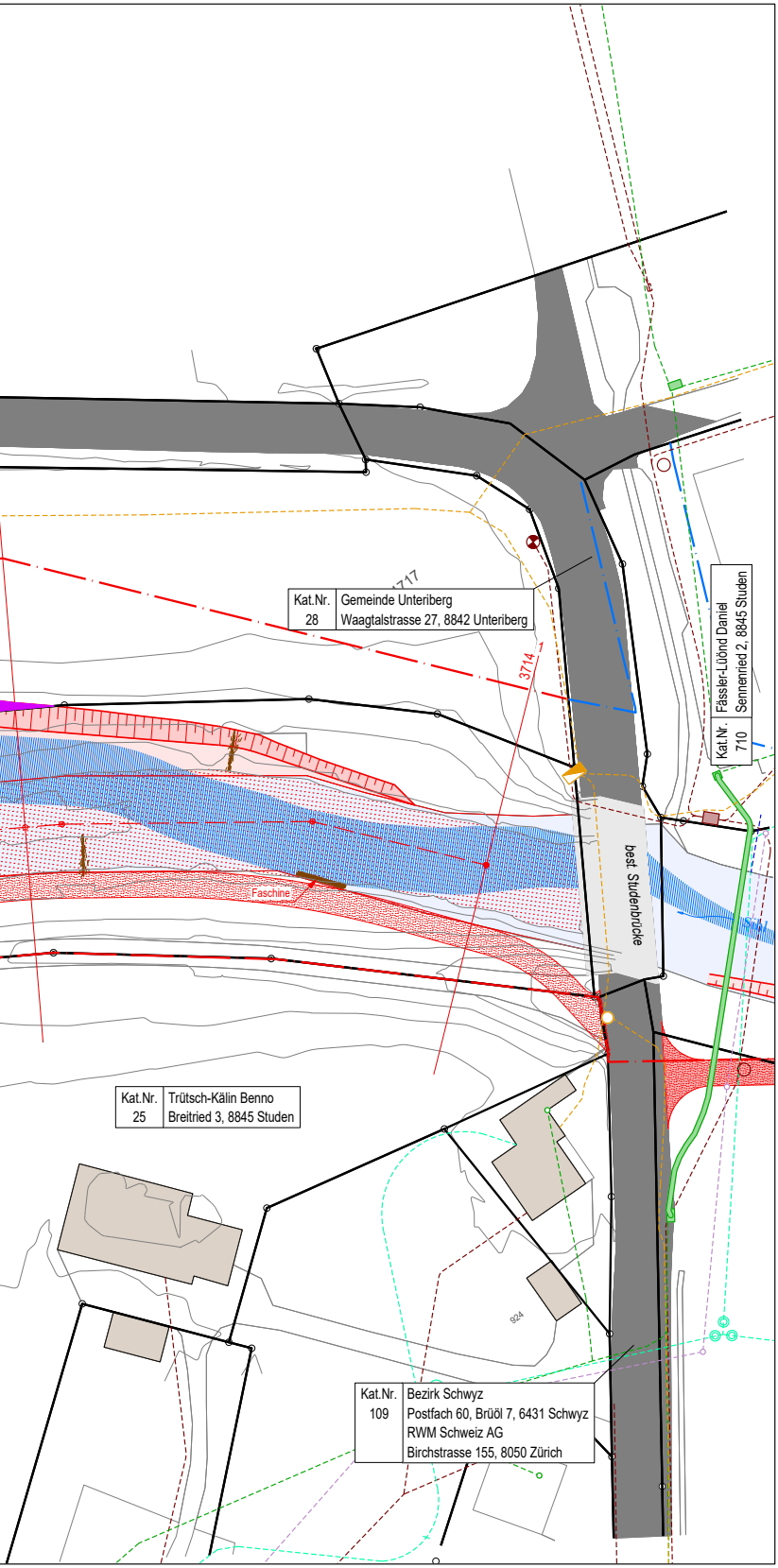

Kat.Nr. 28
Gemeinde Unteriberg
Waagtalstrasse 27, 8842 Unteriberg
1717
3714
Kat.Nr. 710
Fässler-Lüönd Daniel
Sennenried 2, 8845 Studen
best. Studenbrücke
Faschine
Sihl
Kat.Nr. 25
Trütsch-Kälin Benno
Breitried 3, 8845 Studen
924
Kat.Nr. 109
Bezirk Schwyz
Postfach 60, Brüöl 7, 6431 Schwyz
RWM Schweiz AG
Birchstrasse 155, 8050 Zürich